


AGOSTO 2009

PERMISOS TRAMITADOS EN VENTANILLA DE DESARROLLO URBANO

PERIODO: AGOSTO DE 2009

H. AYUNTAMIENTO DE CAJEME

FOLIO	FECHA	ASUNTO	NOMBRE	LOTE	MANZANA	DOMICILIO	COLONIA	TOTAL
FOLIO	FECHA	ASUNTO	NOMBRE	LOTE	MANZANA	DOMICILIO	COLONIA	TOTAL
136611	3/8/2009	CROQUIS ADMINISTRATIVO Y NUMERO OFICIAL 5901 SUR.	JORGE LUIS YURIAR GARCIA.	1	23	C. GRAL. ANTONIO OCHOA INZUNZA	COL. POPULAR PROGRESIVA RUSSO VOGEL	110.91
136628	3/8/2009	ALINEAMIENTO DE 7.53 ML. Y NUMERO OFICIAL 2439 SUR.	JULIO GPE ONTIVEROS ZAZUETA Y MARIA TERESA ISLAS F	20	2	CALLE IZAMAL NO.2439 SUR.	COLONIA AMPLIACION LIBERTAD	103.95
136622	3/8/2009	ALINEAMIENTO DE 7.00 ML. Y NUMERO OFICIAL 509 PTE.	LUZ DEL CARMEN LANDA BARRERA.	39	70	C. GAVIOTA NO.509 PTE.	FRACC. AVES DEL CASTILLO SECCION LOS SAUCES	102.26
136623	3/8/2009	ALINEAMIENTO DE 6.65 ML. Y NUMERO OFICIAL 407 SUR.	FRANCISCO ENRIQUE RUBIO SILLER.	35	23	C. ISLAS AZORES NO.407 SUR.	FRACC. VILLA CALIFORNIA 4TA. ETAPA	101.14
136624	3/8/2009	ALINEAMIENTO DE 6.65 ML. Y NUMERO OFICIAL 423 SUR.	MARTHA JEMIMA NAVARRO SOTO.	27	23	C. ISLAS AZORES NO.423 SUR.	FRACC. VILLA CALIFORNIA 4TA. ETAPA	101.14
136625	3/8/2009	ALINEAMIENTO DE 7.93 ML. Y NUMERO OFICIAL 5022-A OTE.	CESAR HUMBERTO PERAZA IRIARTE.	3	36	C. PASEO MIRAVALLE NO. 5022-A	UNIDAD HABITACIONAL PRIMERO DE MAYO	105.23
136626	3/8/2009	ALINEAMIENTO DE 75.00 ML. Y NUMERO OFICIAL 101 SUR.	PABLO FELIX MIRANDA.	9	13	C. PLUTARCO ELIAS CALLES NO.10	COL. LIC. BENITO JUAREZ (ANTES PLANO ORIENTE)	319.56
136620	3/8/2009	ALINEAMIENTO DE 6.155 ML. Y NUMERO OFICIAL 1403 OTE.	LUIS CARLOS GAUSIN CRUZ.	FR. ESTE LOTE 26.	34	AV. VERSALLES NO.1403 OTE.	FRACC. VILLA FONTANA	99.54
136627	3/8/2009	ALINEAMIENTO DE 6.00 ML. Y NUMERO OFICIAL 527 PTE.	GENARO HERNANDEZ PEREZ.	8 FR. OESTE.	157	RINCONADA DEL PINO NO.527 PTE	FRACC. VILLA BONITA	99.06
136619	3/8/2009	CROQUIS ADMINISTRATIVO Y NUMERO OFICIAL 162 PTE.	JOSE MARIA SUAREZ ZEPEDA.	9	35	C. CABO SAN LAZARO NO.162 PTE.	COLONIA MEXICO	110.91
136634	3/8/2009	CROQUIS ADMINISTRATIVO Y NUMERO OFICIAL 714 PTE.	EVA AMALIA VIZCARRA DE ECHAGARAY.	6	12:00 a.m.	CALLE RIO SANTA CRUZ NO.714 PT	COLONIA LIBERTAD	110.91
136633	3/8/2009	ALINEAMIENTO DE 15.00 ML. Y NUMERO OFICIAL 238 PTE.	WENCESLAO GERMAN LOZOYA.	10	4	C. MARIO SAUCEDA GOMEZ NO. 238	POBLADO ALTOS DE JECOPACO AMPLIACION	127.82
136632	3/8/2009	CROQUIS DE LOCALIZACION.	ERIKA AZUCENA CORRAL VALENZUELA.	14	17		COLONIA MEXICO	79.89
136631	3/8/2009	CROQUIS DE LOCALIZACION.	RICARDO LOPEZ TERAN	5	21		COL. LA CORTINA 1RA. SECCION	79.89
136630	3/8/2009	ALINEAMIENTO DE 6.55 ML. Y NUMERO OFICIAL 1122 OTE.	CRECENCIO ECHAGARAY TAPIA Y BERTHA ALICIA TAPIA ZU	30	XLIII (43)	C. PASEO LAS PALMAS NO.1122 OT	UNIDAD HABITACIONAL VALLE DORADO	100.82
136629	3/8/2009	ALINEAMIENTO DE 7.97 ML. Y NUMERO OFICIAL 706 PTE.	ANGELICA MARIA RODRIGUEZ HDEZ DE COVARRUBIAS.	3	37	CALLE RIO SONORA NO.706 PTE.	EJIDO TEPEYAC	105.36
136635	3/8/2009	CROQUIS ADMINISTRATIVO Y NUMERO OFICIAL 409 SUR.	BARBARA ABIN ANGULO DE AGUILAR.	FR. NOROESTE LOTE 4	17	CION. REP. DE MEXICO NO. 409 S	URBANIZABLE No. 7	110.91
136429	3/8/2009	CONSTANCIA DE ZONIFICACION (OFICINAS Y BODEGA).	MARIO CUEVA HERRERA.	FR. SUR L-13 Y FR. NTE. L-12	"C"	C. SINALOA ENTRE 200 Y BLVD. RAMIREZ.	FRACC. SAN JUAN CAPISTRANO	479.34
136421	3/8/2009	CROQUIS DE LOCALIZACION.	BERTHA ALICIA OCHOA AVILA DE MENDEZ.	15	17		COL. LIBERTAD	79.89
136422	3/8/2009	NUMERO OFICIAL 651 OTE.	PATRONATO CENTRO CULTURAL COCORIT, A.C.			CALZADA ANTONIO VALDEZ HERRERA. NO. 651 OTE.	FUNDO LEGAL, COMISARIA DE COCORIT	119.84
136423	3/8/2009	CONSTANCIA DE ZONIFICACION (FABRICACION Y VENTA DE CONCRETO).	PEDRO G. ALMADA BORQUEZ.			C. CAROLINA SIN NUMERO	RICHARDSON VALLE DEL YAQUI	479.34
136424	3/8/2009	DESLINDE DE 135.00 M2 Y CROQUIS DE DESLINDE.	HECTOR MANUEL FLORES.	5	LIII	C. GRAL. MANUEL TORRES	COL. POPULAR PROGRESIVA RUSSO VOGEL	155.39
136425	3/8/2009	AMPLIACION DE 27.73 M2, DESLINDE DE 180.00 M2 Y CROQUIS DE DESLINDE.	LAURO LOPEZ ESPINOZA Y MARTHA IMELDA MORALES ALCARAZ.	16	9	BLVD. SAN ANTONIO 2908/ SAN JOSE Y CASA REAL.	FRACC. SAN JUAN CAPISTRANO	382.73
136426	3/8/2009	DESLINDE DE 365.00 M2 Y CROQUIS DE DESLINDE.	INMOBILIARIA NAINARI, S.A. DE C.V.	5	30		BELLA VISTA	371.69
136621	3/8/2009	CROQUIS ADMINISTRATIVO Y NUMERO OFICIAL 256 OTE.	JUAN CARLOS RODRIGUEZ ESPARZA Y OTROS	FR. ESTE LT 25,26 Y LT 27 Y 28	2	AV. R. ELIAS CALLES NO.256 OTE	FRACC. CAMPESTRE	110.91
136428	3/8/2009	CONSTANCIA DE ZONIFICACION. PARA ESTACIONAMIENTO EXCLUSIVO.	MARIO CUEVA HERRERA.	FR. NTE. L-12 FR. SUR L-13	"C"	C. SINALOA / 200 Y BLVD. RAMIREZ.	MIGUEL ALEMAN AMPLIACION	479.34
136612	3/8/2009	ALINEAMIENTO DE 9.158 ML. Y NUMERO OFICIAL 1719 OTE.	IRMA LUCIA MEDINA ROMERO.	36	21	C. AGUA MARINA NO.1719 OTE.	COL. VALLE VERDE	109.13
136614	3/8/2009	CROQUIS DE LOCALIZACION.	MARIA DE LA LUZ CANDELARIA AGUIAR RAMIREZ DE CAMPO	16	17		COLONIA LIBERTAD	79.89
136615	3/8/2009	ALINEAMIENTO DE 5.00 ML. Y NUMERO OFICIAL 846 SUR.	FEDERICO VALENZUELA CASILLAS.	FR. SURESTE LOTE 30	70	CION. REP. DE EL SALVADOR NO.	COL. HIDALGO AMPL. (URBANIZABLE 7 AMPLIACION)	111.85
136616	3/8/2009	CROQUIS DE LOCALIZACION	FEDERICO VALENZUELA CASILLAS.	30	70	CALLE TEHUANTAPEC NO.845 SUR.	COL. HIDALGO AMPL. (URBANIZABLE 7 AMPLIACION)	79.89
136617	3/8/2009	CROQUIS ADMINISTRATIVO	BANCO NACIONAL DE MEXICO.	FR. OTE. DEL LOTE 16.	1		FRACC. REAL DEL ARCO	31.02
136618	3/8/2009	CROQUIS ADMINISTRATIVO Y NUMERO OFICIAL 540 NORTE.	DEMETRIO NUÑEZ LEPE.	12:00 a.m.	10	C. VENUSTIANO CARRANZA NO.540	COL. NUEVA ESPERANZA, ESPERANZA, SON.	110.91
136427	3/8/2009	CROQUIS ADMINISTRATIVO Y NUMERO OFICIAL 322 OTE.	MAYRA ALICIA MACHI SOUQUE.	1	61	C. YAQUI 322 OTE.	URBANIZABLE 4	110.91
136640	4/8/2009	AMPLIACION DE 23.41 M2. BARDA 3.68 ML.	JOSE COVARRUBIAS REYES	6	14	C. SANTA CECILIA 2407 E/SANTA.	FRACC. EL CAMPANARIO	142.68
136647	4/8/2009	CROQUIS DE LOACIZACION	JULIO ZAVALA LEYVA	1-B	14		COL. SOCHILOA	79.89
136654	4/8/2009	ALINEAMIENTO DE 8.00 ML. Y NUMERO OFICIAL 1103 SUR	JESUS ARMANDO CHAVARRIA QUEZADA	38	35	CALLE MAR DE CORTEZ NO. 1103 S	COL. PRADOS DEL TEPEYAC	105.45
136653	4/8/2009	ALINEAMIENTO DE 7.50 ML. Y NUMERO OFICIAL 7908 SUR.	EDDI GUADALUPE MEDINA OSUNA.	4	24	CALLE ZAFIRO NO.7908 SUR.	FRACC. VILLAS DE CORTEZ	103.86
136652	4/8/2009	CONSTANCIA DE PROTOTIPO "MANANTIAL" DE 230.75 M2.	RESIDENCIAL VILLA CALIFORNIA, S.A. DE C.V.				FRACC. EL PARAISO	79.89
136651	4/8/2009	NUMERO OFICIAL 1533 OTE.	CELIA MEDINA SOTO	3	13	CALLE FELIPE ANGELES NO. 1533	COLONIA CAJEME	79.89
136650	4/8/2009	CONSTANCIA DE ZONIFICACION (VENTA DE POLLOS ASADOS Y HOT DOGS)	HEBERTH GERARDO GOMEZ GONZALEZ	33	13	CALLE ANTONIO CASO ESQ. BLVD.	FRACC. CASA BLANCA 1RA. ETAPA	479.34
136637	4/8/2009	CROQUIS DE LOCALIZACION	SISTEMAS EDUCATIVOS DE SONORA, S.C.	FR. DE LOTE 8		FRACCIONAMIENTO NORTE PARA PEQ	FRACC. NORTE PARA PEQUEÑAS GRANJAS.	79.89
136648	4/8/2009	CROQUIS ADMINISTRATIVO Y NUMERO OFICIAL 1028 PTE.	ROSARIO HIGUERA SANCHEZ	12		CALLE ARMANDO JESUS FELIXHOLGU	COL. LOS PRESIDENTES	55.46
136639	4/8/2009	CONSTANCIA DE ZONIFICACION LOCAL COMERCIAL VAYAS PUBLICITARIAS	DANIEL KIMOTO BAUMAN	9	35	CALLE COLIMA ESQ. CON C. CANAN	COLONIA ZONA NORTE	479.34
136646	4/8/2009	ALINEAMIENTO DE 9.00 ML.Y NUMERO OFICIAL 2504 PTE.	JUANA GALLARDO CASTRO DE VICTORIA Y ARTURO VICTORI	9	25	CALLE LEY 38 NO. 2504 PTE.	FRACC. TEPEYAC ISSSTESON	108.65
136645	4/8/2009	AMPLIACION DE 26.82 M2. DEMOLICION DE CONSTRUCCION 2.00 M2.	ALFREDO RIOS SALAS Y CLAUDIA ARACELI AYAP GONZALEZ	19	6	C. AGUA AZUL 544 ESQ. BLVD. CA	FRACC. CASA BLANCA 1RA. ETAPA	156.38
136644	4/8/2009	ALINEAMIENTO DE 48.115 ML. Y NUMERO OFICIAL	EDICADORA PIBO, S.A. DE C.V.	11	1		FRACC. VILLAS DEL PALMAR	233.63
136643	4/8/2009	ALINEAMIENTO DE 7.49 ML. Y NUMERO OFICIAL 269 SUR	MICAELA MARTINEZ CRUZ	FR. CENTRAL SUR LOTE 12	16	CALLE IGNACIO COMONFORT NO. 26	COMISARIA MARTE R. GOMEZ Y TOBARITO	103.83
136642	4/8/2009	AMPLIACION DE 34.98 M2. ESTRUCTURA METALICA 5.00 M2. PISO 19.80 M2.	MANUEL VEGA ENCINAS	FR. SUROESTE LOTE 20	11	C. JESUS OTERO 1019 SUR (ANTES	COL. HOGAR Y PATRIMONIO, COMISARIA DE ESPERANZA	169.51
136641	4/8/2009	CONSTRUCCION DE 294.42 M2. PARA 3 VIVIENDAS DE 98.14 M2 C/U.	EDIFICADORA PIBO, S.A. DE C.V.	29.1 Y 11	2 Y 4		FRACC. POSADA DEL SOL	3057.76
136649	4/8/2009	REGURALIZACION DE 300.00 M2.	ARMANDO MEZA	12			SECTOR LADRILLERA	2396.7
136440	4/8/2009	CROQUIS DE LOCALIZACION	JOSE GUADALUPE CASTRO RAMOS.	36	7		UNIDAD HABITACIONAL MIRAVALLE	79.89
136431	4/8/2009	DESLINDE DE 645.54 M2 Y CROQUIS OFICIAL DE DESLINDE.	MARIO CUEVA HERRERA.	FR. NTE. L-12 Y FR. SUR L-13	"C"		MIGUEL ALEMAN AMPLIACION	648.54
136432	4/8/2009	ALINEAMIENTO DE 10.13 ML. Y NUMERO OFICIAL 2010 OTE.	ROSA IDALIA WILSON VERDUGO.	24	90	C. MAXIMILIANO R. LOPEZ NO.2010 OTE.	COL. CAJEME	112.26
136433	4/8/2009	ALINEAMIENTO DE 8.067 ML. Y NUMERO OFICIAL 116 PTE.	MIGUEL ANGEL GUTIERREZ VARGAS.	69	6	CERRADA GRANADA SUR NO.116 PTE.	FRACC. QUINTA REAL	105.65
136434	4/8/2009	ALINEAMIENTO DE 8.00 ML. Y NUMERO OFICIAL 1734 OTE.	JOSE GUADALUPE CASTRO RAMOS.	36	7	CALLE VALLE AZUL NO.1734 OTE.	UNIDAD HABITACIONAL MIRAVALLE	105.45
136435	4/8/2009	DESLINDE DE 10,000.00 M2 Y CROQUIS DE DESLINDE.	INMOBILIARIA NAINARI, S.A. DE C.V.	FR. 3 DE PARCELA 9 Z-1 P1/6			RICHARDSON VALLE DEL YAQUI	3072.77
136638	4/8/2009	CROQUIS DE LOCALIZACION	AURORA OSORIO QUINTERO	6	1		COL. HEROES DEL 47, COMISARIA DE PUEBLO YAQUI.	79.89
136436	4/8/2009	DESLINDE DE 15,000.00 M2 Y CROQUIS DE DESLINDE.	INMOBILIARIA NAINARI, S.A. DE C.V.				RICHARDSON VALLE DEL YAQUI	3072.77
136437	4/8/2009	ALINEAMIENTO DE 8.00 ML. Y NUMERO OFICIAL 166 OTE.	JULIETA SALAZAR DE MC'CALLUM.	15	48	CALLE LIRIOS NO.166 OTE.	COL. MAXIMILIANO R. LOPEZ	105.45
136439	4/8/2009	ALINEAMIENTO DE 7.50 ML. Y NUMERO OFICIAL 2321 OTE.	JOSE JOEL CABRALES RAMIREZ.	17	1	C. PRIVADA HACIENDA EL ROSARIO NORTE 2321 OTE.	FRACC. LAS HACIENDAS	103.86
136441	4/8/2009	NUMERO OFICIAL 1209 PTE. Y CROQUIS ADMINISTRATIVO.	GUADALUPE ESQUER ROCHIN.	9	16	C. DEMOCRACIA 1209 PTE.	COL. LOS PRESIDENTES	110.91
136442	4/8/2009	NUMERO OFICIAL 814 SUR	DELFINA SALAZAR GOMEZ.	20	7	C. ING. JULIAN RODRIGUEZ ADAME 814 SUR	FRACC. NAINARI DEL YAQUI	79.89
136443	4/8/2009	LEVANTAMIENTO FISICO DE TERRENO DE 4630.50 M2.	SIN NOMBRE.		VIARIOS		COL. CUMURIPA(CONOCIDA COMO FRACC. EMPLEADOS FEDER	2324.55
136444	4/8/2009	FUSION DE 2 LOTES Y CROQUIS DE FUSION.	SERGIO DE JESUS BURGOS SANCHEZ.	17	2		FRACC. OTANCAHUI AMPLIACION	559.23
136438	4/8/2009	ALINEAMIENTO DE 8.00 ML. Y NUMERO OFICIAL 234 OTE.	MARIA DEL ROSARIO CARRILLO QUIÑONEZ.	30	16	CALLE VIOLETAS NO.234 OTE.	FRACC. JARDINES DEL VALLE	105.45
136657	5/8/2009	ALINEAMIENTO DE 6.155 ML. Y NUMERO OFICIAL 1407 OTE.	MARIA IDALIA BARO VALENZUELA	FR. ORIENTE DE LOTE 19	37	AV. VIENA NO. 1407 OTE.	FRACC. VILLA FONTANA TERCERA ETAPA	99.42
136449	5/8/2009	CONSTANCIA DE ZONIFICACION (APARTAMENTOS).	DELFINA SALAZAR GOMEZ Y ALBA SALAZAR GOMEZ.	19 Y 20	7	C. ING. JULIAN RODRIGUEZ ADAME 814 SUR	FRACC. NAINARI DEL YAQUI	958.68
136445	5/8/2009	LEVANTAMIENTO FISICO DE TERRENO DE 433.75 M2. Y CROQUIS DE LEVANTAMIENTO.	JUAN DIEGO AVENDAÑO REYES.	14	12		COMISARIA MARTE R. GOMEZ Y TOBARITO	78.33
136446	5/8/2009	ALINEAMIENTO DE 4.85 ML. Y NUMERO OFICIAL 2242 SUR.	BANCO INTERNACIONAL S.A.	FR. NTE LOTE 3	14	CALLE VALLE COLORADO NO.2242 SUR.	FRACC. VILLAS SAN ANSELMO	95.39
136447	5/8/2009	ALINEAMIENTO DE 14.84 ML. Y NUMERO OFICIAL 1533 SUR	MARIO CUEVA HERRERA.	FR. NTE. L-12 Y FR. SUR L-13	"C"		MIGUEL ALEMAN AMPLIACION	179.11
136448	5/8/2009	CONSTANCIA DE ZONIFICACION (ESCUELA PREPARATORIA).	COLEGIO LA EXCELENCIA, S.C.	6	38	C. SINALOA 1533 SUR (COMERCIAL).	URBANIZABLE 4	479.34
136667	5/8/2009	RUPTURA DE GUARNICION DE 4.00 ML. Y REP. DE BANQ.	ROMAN CASTELO DELGADILLO	FR. ESTE DE LOTE 2	18	CALLE SIN NOMBRE	EJIDO FRANCISCO I. MADERO (CAMPO 31).	373.89
136679	5/8/2009	ALINEAMIENTO DE 9.73 ML. Y NUMERO OFICIAL 1609 OTE.	CARLOS ARMANDO FRIAS FELIX	20	44	CALLE PASCUAL AYON NO. 1609 OT	COLONIA CAJEME	110.98
136675	5/8/2009	CROQUIS DE LOCALIZACION	SOLIDA ADMINISTRADORA DE PORTAFOLIOS, S.A. DE C.V.	12	58		FRACC. VILLA BONITA	79.89
136674	5/8/2009	ALINEAMIENTO DE 10.00 ML. Y NUMERO OFICIAL 221 SUR	VICTOR MACHADO BOJORQUEZ	FR. NOROESTE DE LOTE 4	3	CALLE JUAN MACHADO GUTIERREZ N	POBLADO GUSTAVO DIAZ ORDAZ, MPIO. DE CAJEME.	111.85
136673	5/8/2009	TERMINACION DE OBRA DE 376.04 M2.	JAVIER RICARDO MUÑOZ CASTELO Y LISSET MARIA PEÑA R	VIARIOS	15	C.TLAXCALA 948 NTE. E/CANANEA	COLONIA ZONA NORTE	479.34
136672	5/8/2009	CONSTRUCCION DE 376.04 M2. ALINEAMIENTO DE 10.45 ML. BARDA 43.90 ML. PISO 73.53 ML. RUP. DE GUARN. 3.90 ML. REP. DE BANQ	JAVIER RICARDO MUÑOZ CASTELO Y LISSET MARIA PEÑA R	VIARIOS	15	C.TLAXCALA 948 NTE. E/CANANEA	COLONIA ZONA NORTE	4679.99
136671	5/8/2009	CROQUIS DE LOCALIZACION	GUSTAVO DAVID CARDENAS GARCIA	VIARIOS	2		URBANIZABLE No. 5	79.89
136670	5/8/2009	AMPLIACION DE 32.65 M2. Y OCUPACION DE BANQUETA 5 DIAS	MARIA DE JESUS OCHOA SILVA	13	20	C. GOLFO DE MEXICO 1819 E/MAR	COL. PRADOS DEL TEPEYAC	302.42
136655	5/8/2009	ALINEAMIENTO DE 6.65 ML. Y NUMERO OFICIAL 7918 SUR	CECILIA ORTIZ RODRIGUEZ	9	17	CALLE TOPACIO NO. 7918 SUR	FRACC. NUEVA GALICIA	101.14
136668	5/8/2009	DEMOLICION DE GUARNICION DE 4.00 ML. Y REP. DE BANQUETA	ROMAN CASTELO DELGADILLO	FRACCION ESTE L-2	18	CALLE SIN NOMBRE	EJIDO FRANCISCO I. MADERO (CAMPO 31).	373.89
136656	5/8/2009	ALINEAMIENTO DE 7.00 ML. Y NUMERTO OFICIAL 1919 SUR	SAUL LARA QUINTERO Y SOFIA SILVA MAGALLANES	30	109	CALLE ROSARITO NO. 1919 SUR	FRACC. LAS VILLAS SECCION LAS FUENTES	102.26
136666	5/8/2009	RUPTURA DE PAVIMENTO DE 8.00 ML. FOLIO 889	ALMA GISELE HERNANDEZ FLORES	19	5	CALLE LISBOA 907 E/MUNICH Y PR	FRACC. RACKET	1917.36
136665	5/8/2009	AMPLIACION DE 17.21 M2. Y OCUPACION DE BANQUETA 7 DIAS	JUAN MANUEL SEGURA DOUGLAS	FR. ESTE LOTE 4	44	C. PTO. DE LA PAZ 559 E/PLAN D	EJIDO ALVARO OBREGON	247.83
136664	5/8/2009	RUPTURA DE PAVIMENTO DE 9.00 ML. FOLIO 956	MANUEL AMARILLAS MARTINEZ	FR. SUR LOTE 21	21	C. NAINARI NO. 1702 PTE ESQ. C	URBANIZABLE No. 6	2157.03



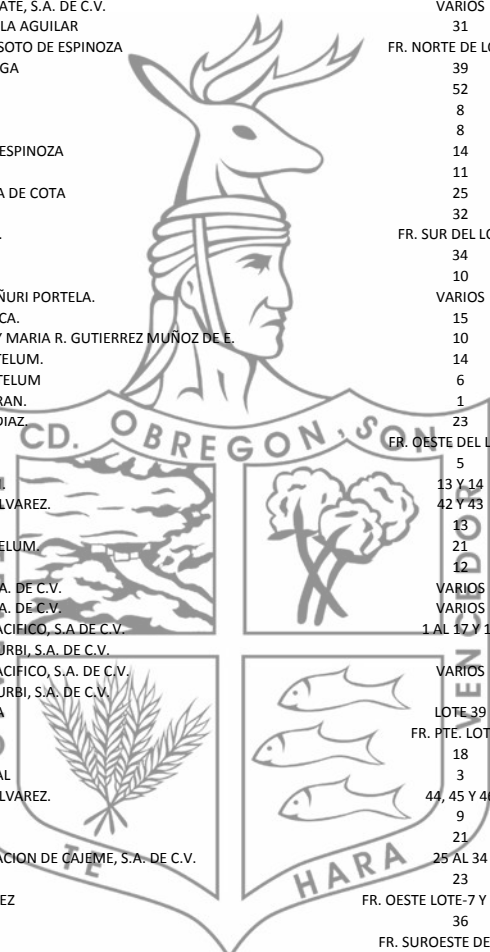
AGOSTO 2009

PERMISOS TRAMITADOS EN VENTANILLA DE DESARROLLO URBANO

PERIODO: AGOSTO DE 2009

H. AYUNTAMIENTO DE CAJEME

FOLIO	FECHA	ASUNTO	NOMBRE	LOTE	MANZANA	DOMICILIO	COLONIA	TOTAL
136662	5/8/2009	CONSTANCIA DE ZONIFICACION DE 2 LOTES (LOCAL PARA VENTAS DE MARISCOS)	JUAN ANTONIO CONTRERAS ESPINOZA	1 Y 2	8	CALLE QUINTANA ROO 145 NTE. E/	COL. MORELOS	958.68
136660	5/8/2009	CROQUIS DE LOCALIZACION	CELIA MEDINA SOTO	3	13	CALLE FELIPE ENGELES NO. 1533	COLONIA CAJEME	79.89
136659	5/8/2009	ALINEAMIENTO DE 25.11 ML. Y NUMERO OFICIAL 1163 OTE.	ENRIQUE MENDEZ JACOBO	32	1	CALLE EJERCITO NACIONAL NO. 11	FRACC. PRIMAVERA	160.13
136658	5/8/2009	ALINEAMIENTO DE 10.00 ML. Y NUMERO OFICIAL 253 OTE.	MIGUEL QUEVEDO MORENO	7	6	CALLE PUERTO DE MANZANILLO NO.	COLONIA MEXICO	111.85
136661	5/8/2009	ALINEAMIENTO DE 6.50 ML. Y NUMERO OFICIAL 406 NTE.	ELSA VALENZUELA CABRERA	FR. SUR DE LOTE 2	54	CALLE SAN TIMOTEO NO. 406 NTE.	FRACC. LOS ANGELES II	100.66
136669	5/8/2009	NUMERO OFICIAL 587 PTE.	LUIS GERMAN ZEPEDA GASTELUM	VIARIOS	25	CALLE LUIS G. MONZON NO. 587 P	COL. SOCHILOA	79.89
136663	5/8/2009	RUPTURA DE PAVIMENTO DE 26.00 ML. FOLIO 1290.	MIGUEL ROBLES ACUÑA	FR. ORIENTE DE LOTE 20	8	CALLE MARELOS Y TEBARI	URBANIZABLE No. 6 AMPLIACION	6231.42
136453	6/8/2009	AMPL. 180.00 M2, REMOD. DE 62.92 M2 Y FACHADA DE 14.4 M2., DEMOLICION DE 130.00 M2.	JESUS ANTONIO DE LA LLATA CORONADO.	MITAD SUR DEL LOTE 7	70	C. DURANGO 725 NTE. / CAJEME Y TETABIATE.	URBANIZABLE 4	2428.4
136451	6/8/2009	ALINEAMIENTO DE 7.83 MTS. Y NUMERO OFICIAL 836 PTE.	MARIA ELVIRA VILLARREAL CAÑEDO.	19	46	C. RIO SANTA CRUZ 836 PTE.	COL. LIBERTAD	104.91
136450	6/8/2009	ALINEAMIENTO DE 8.10 ML. Y NUMERO OFICIAL 621 PTE.	CAROLINA MONTOYA ANGULO.	23	23	CALLE RIO DE LOS REMEDIOS NO.621 PTE.	COL. LIBERTAD	105.77
136676	6/8/2009	ALINEAMIENTO DE 7.00 ML. Y NUMERO OFICIAL 2032 PTE	JOSAFAT LUNA QUIJANO	9	52	CALLE CERRALVO NO. 2032 PTE.	FRACC. LAS VILLAS SECCION LAS ESPIGAS	102.26
136677	6/8/2009	ALINEAMIENTO DE 6.00 ML. Y NUMERO OFICIAL 936 SUR	RUBILDA NAVARRO AMAYA	FR. SUR DE LOTE 10.	131	CALLE PASEO DE LA GOLONDRINAS	FRACC. VILLA BONITA	99.06
136678	6/8/2009	ALINEAMIENTO DE 8.00 ML. Y NUMERO OFICIAL 169 PTE.	FRANCISCA COTA VEGA	17	42	CALLE LIRIOS NO. 169 PTE.	COL. MAXIMILIANO R. LOPEZ	105.45
136680	6/8/2009	CONSTRUCCION DE 108.17 M2. PISO 78.51 M2. BARDA 11.30 ML. RUPTURA DE GUARN. 3.40 ML. REP. DE BANQ.	INMOBILIARIA OLMEZA, S.A. DE C.V.	12	5	CALLE FLAVIO BORQUEZ 2221 PTE.	FRACC. LAS BRISAS	1563.54
136681	6/8/2009	TERMINACION DE OBRA DE 108.17 M2.	INMOBILIARIA OLMEZA, S.A. DE C.V.	12	5	C. FLAVIO BORQUEZ NO. 2221 PTE	FRACC. LAS BRISAS	239.67
136454	6/8/2009	TERMINACION DE OBRA DE 180.00 M2.	JESUS ANTONIO DE LA LLATA CORONADO.	MITAD SUR DEL LOTE 7	70	C. DURANGO 725 NTE. / CAJEME Y TETABIATE	URBANIZABLE 4	479.34
136685	6/8/2009	ALINEAMIENTO DE 6.67 ML. Y NUMERO OFICIAL 511 OTE.	JOSE MARIA LUZANILLA CAZARES	38	21	CALLE PASEO DE LOS AZAHARES NO	FRACC. VILLA BONITA AMPLIACION	101.2
136682	6/8/2009	SUBDIVISION Y CROQUIS	BIENES INMOBILIARIOS DE TECATE, S.A. DE C.V.	VIARIOS	X	PARQUE INDUSTRIAL	FRACC. LAS BRISAS	479.34
136686	6/8/2009	ALINEAMIENTO DE 7.00 ML. Y NUMERO OFICIAL 1923 PTE.	RAMONA GABRIELA VALENZUELA AGUILAR	31	73	CALLE TONALA NO. 1923 PTE.	FRACC. LAS VILLAS SECCION LAS FUENTES II	102.26
136687	6/8/2009	ALINEAMIENTO DE 5.775 ML. Y NUMERO OFICIAL 209 SUR	BRENDA ESMERALDA BRUNET SOTO DE ESPINOZA	FR. NORTE DE LOTE 19	15	CALLE ISLA MARTINICA NO. 209 S	FRACC. VILLA CALIFORNIA SECCION ALAMEDA	98.33
136688	6/8/2009	ALINEAMIENTO DE 27.50 ML. Y NUMERO OFICIAL 331 SUR	LUIS SAMUEL GUERRERO ORTEGA	39	9	CALLE ACONCAGUA NO. 331 SUR	FRACC. LINDAVISTA	167.77
136689	6/8/2009	ALINEAMIENTO DE 25.00 ML. Y NUMERO OFICIAL 114 OTE.	HUMBERTO LAGARDA SOTO	52	3	CERRADA DEL PALMAR NO. 114 OTE	FRACC. NUEVA PALMIRA	159.78
136690	6/8/2009	ALINEAMIENTO DE 9.158 ML. Y NUMERO OFICIAL 1732 OTE.	TERESA SAINZ	8	11	CALLE LAPIZLAZULI NO. 1732 OTE	COL. VALLE VERDE	109.13
136691	6/8/2009	CROQUIS DE LOCALIZACION	TERESA SAINZ	8	11	CALLE LAPIZLAZULI NO. 1732 OTE	COL. VALLE VERDE	79.89
136692	6/8/2009	ALINEAMIENTO DE 4.85 ML. Y NUMERO OFICIAL 1706 OTE.	MARIA DEL ROSARIO COPADO ESPINOZA	14	5	CALLE VALLE BATACONSICA NO. 17	FRACC. VILLAS SAN ANSELMO	95.39
136693	6/8/2009	ALINEAMIENTO DE 8.00 ML. Y NUMERO OFICIAL 730-A NTE.	PEDRO ROMAN GARCIA	11	3	CALLE MANUEL M. ESCAMILLA NO.	FRACC. VILLAS SAN ANSELMO	95.39
136683	6/8/2009	CROQUIS DE LOCALIZACION	ALBA LUZ VALENCIA CARRIZASA DE COTA	25	5	CALLE MANUEL M. ESCAMILLA NO.	UNIDAD HABITACIONAL NUEVO CAJEME	105.45
136684	6/8/2009	ALINEAMIENTO DE 27.00 ML. Y NUMERO OFICIAL 514 PTE.	JOSE ADOLFO AYON ENCINAS	32	61	CALLE GORRION NO. 514 PTE.	UNIDAD HABITACIONAL NUEVO CAJEME	79.89
136456	6/8/2009	ALINEAMIENTO DE 5.775 MTS. Y NUMERO OFICIAL 320 SUR	EVA HILDA AMERICANO MOTA.	FR. SUR DEL LOTE 5	22	C. ISLAS BERMUDAS 320 SUR	COLONIA AVES DEL CASTILLO	166.17
136457	6/8/2009	ALINEAMIENTO DE 7.93 ML. Y NUMERO OFICIAL 1534 OTE.	GUILLERMO CAMPA RUIZ.	34	32	AV. OBRERO MUNDIAL 1534 OTE.	RESIDENCIAL VILLA CALIFORNIA SECC. ALAMEDA COCORIT	98.33
136455	6/8/2009	NUMERO OFICIAL 526 PTE. Y CROQUIS ADMINISTRATIVO.	MARIA LUISA BAEZ ZAYAS.	10	3	AV. OBRERO MUNDIAL 1534 OTE.	UNIDAD HABITACIONAL PRIMERO DE MAYO	105.23
136460	7/8/2009	ALINEAMIENTO DE 10.00 ML. Y NUMERO OFICIAL 447 NTE.	MARIA DE LOS ANGELES PEÑUÑURI PORTELA.	VIARIOS	31	C. 26 DE ABRIL(ANTES CALLE BACANORA) 526 PTE.	COL. NUEVA UNION, COMISARIA DEL TOBARITO.	110.91
136461	7/8/2009	ALINEAMIENTO DE 6.67 ML. Y NUMERO OFICIAL 623 SUR.	HUMBERTO VILLANUEVA MUJICA.	15	67	C. SINALOA 447 NTE.	URBANIZABLE 4	111.85
136462	7/8/2009	ALINEAMIENTO DE 6.67 ML. Y NUMERO OFICIAL 620 SUR.	DANIEL ESPINOZA GUTIERREZ Y MARIA R. GUTIERREZ MUÑOZ DE E.	10	37	BLVD. COLONIAL NO.623 SUR.	FRACC. VILLA DEL REY SECCION COLONIAL	101.2
136463	7/8/2009	NUMERO OFICIAL 2202 PTE. Y CROQUIS ADMINISTRATIVO.	JUDITH MARIA MENDIVIL GASTELUM.	14	9	CALLE DE LA VEREDA NO. 620 SUR.	FRACCIONAMIENTO CASA BLANCA AMPL. PRIMERA ETAPA	101.2
136465	7/8/2009	NUMERO OFICIAL 1014 SUR Y CROQUIS ADMINISTRATIVO.	ANA GABRIELA MENDIVIL GASTELUM.	6	9	C. FLAVIO BORQUEZ 2202 PTE.	FRACC. LAS BRISAS	110.91
136466	7/8/2009	NUMERO OFICIAL 230 PTE.	MARIA TEODULA ACUÑA BELTRAN.	1	3	C. MAR CASPIO (ANTES C. OCEANO ATLANTICO) 1014 SUR	FRACC. LAS BRISAS	110.91
136467	7/8/2009	NUMERO OFICIAL 3138 OTE. Y CROQUIS ADMINISTRATIVO.	MARtha YOLANDA VELOZ DE DIAZ.	23	5-A	C. TAMALULIPAS 230 PTE.	FUNDO LEGAL, COMISARIA ESPERANZA, SON.	79.89
136468	7/8/2009	ALINEAMIENTO DE 5.00 ML. Y NUMERO OFICIAL 349 PTE.	RICARDO LOPEZ TERAN.	FR. OESTE DEL LOTE 5.	21	C. RAMON YOCUPICIO 2138 OTE.	COL. CAJEME	110.91
136469	7/8/2009	ALINEAMIENTO DE 7.00 ML. Y NUMERO OFICIAL 1610 OTE.	MONICA PABLOS BORQUEZ.	5	17	C. IGNACIO L. PESQUEIRA NO.349 PTE.	COL. LA CORTINA 1RA. SECCION	95.87
136471	7/8/2009	CONSTANCIA DE ZONIFICACION (JUEGOS INTERACTIVOS Y DE DESTREZA "EL TIO GEOS".	ARIEL HUMBERTO SAN ROMAN	13 Y 14	34	AV. VALLE DEL TREBOL NO.1610 OTE.	FRACC. VILLA FONTANA 5TA. ETAPA	102.26
136459	7/8/2009	NUMERO OFICIAL 875 SUR	MARIA ANGELINA ACEDO DE ALVAREZ.	42 Y 43	28	C. NUEVO LEON 875 SUR	FUNDO LEGAL	958.68
136695	7/8/2009	ALINEAMIENTO DE 10.00 ML. Y NUMERO OFICIAL 350 NTE.	HUMBERTO LOPEZ CHOIX	13	3	CALLE YUCATAN NO. 350 NTE.	URBANIZABLE 7	119.84
136464	7/8/2009	NUMERO OFICIAL 2246 PTE. Y CROQUIS ADMINISTRATIVO.	ALMA GLORIA MENDIVIL GASTELUM.	21	8	CALLE YUCATAN NO. 350 NTE.	URBANIZABLE No. 6	111.85
136696	7/8/2009	ALINEAMIENTO DE 10.00 ML. Y NUMERO OFICIAL 1110 NTE.	JOSE CRUZ GONZALEZ	12	1	C. GOLFO DE CALIFORNIA 2246 PTE.	FRACC. LAS BRISAS	110.91
136697	7/8/2009	CONSTRUCCION DE 2161.06 M2. PARA 47 VIVIENDAS DE 45.98 M2. C/U	CONSTRUCTORA RIO YAQUI, S.A. DE C.V.	VIARIOS	20	CALLE PRIVADA EMPALME NO. 1110	FRACC. VILLA CALIFORNIA 5TA. ETAPA	111.85
136698	7/8/2009	CONSTRUCCION DE 3540.46 M2. PARA 77 VIVIENDAS DE 45.98 M2. C/U.	CONSTRUCTORA RIO YAQUI, S.A. DE C.V.	VIARIOS	20		FRACC. LAS HACIENDAS SECC. LOS MONJES III	6474.27
136699	7/8/2009	ENAJENACION DE 18 LOTES PARA 18 LOTES	URBI CONSTRUCCIONES DEL PACIFICO, S.A DE C.V.	1 AL 17 Y 19	1 A LA 5		FRACC. LAS HACIENDAS SECCION LOS MONJES IV	21213.55
136700	7/8/2009	CERTIFICACION DE MEDIDAS Y COLINDANCIAS PARA 5 MANZANAS	PROMOCION Y DESARROLLOS URBI, S.A. DE C.V.	VIARIOS	1 A LA 5		FRACC. ALAMEDA DEL CEDRO II, PRIMERA ETAPA	1997.25
136701	7/8/2009	ENAJENACION DE 59 LOTES	URBI CONSTRUCCIONES DEL PACIFICO, S.A. DE C.V.	VIARIOS	24		FRACC. ALAMEDA DEL CEDRO	4713.51
136702	7/8/2009	LICENCIA DE URBANIZACION	PROMOCION Y DESARROLLOS URBI, S.A. DE C.V.	VIARIOS	24		FRACC. ALAMEDA DEL CEDRO	49320.56
136703	7/8/2009	CROQUIS DE LOCALIZACION	EVA MODESTO DE VALENZUELA	LOTE 39	43	AV. VERSALLES NO. 1534 OTE.	COL. LA CORTINA TERCERA SECCION	79.89
136704	7/8/2009	ALINEAMIENTO DE 6.155 ML. Y NUMERO OFICIAL 1534 OTE.	ALICIA ACOSTA GARCIA	FR. PTE. LOTE 9	43	CALLE CERRADA AGUILA REAL NO.	FRACC. VILLA FONTANA TERCERA ETAPA	99.54
136705	7/8/2009	ALINEAMIENTO DE 7.00 ML. Y NUMERO OFICIAL 6302 SUR	RICARDO SANCHEZ GARCIA	18	19	CALLE CABO SAN LUCAS NO. 316 P	FRACC. NUEVA PALMIRA	102.26
136694	7/8/2009	ALINEAMIENTO DE 10.00 ML. Y NUMERO OFICIAL 316 PTE.	ABRAHAM JAVIER SOTO CORRAL	3	53	CALLE CABO SAN LUCAS NO. 316 P	COLONIA MEXICO	111.85
136458	7/8/2009	NUMERO OFICIAL 885 SUR.	MARIA ANGELINA ACEDO DE ALVAREZ.	44, 45 Y 46	28	C. NUEVO LEON 885 SUR	URBANIZABLE 7	119.84
136857	9/8/2009	ALINEAMIENTO DE 9.00 ML. Y NUMERO OFICIAL 5916 SUR	J. BENITO ZAPIEN MORENO.	9	25	CALLE GRAL. ANTONIO ROSALES NO	COL. POPULAR PROGRESIVA RUSO VOGEL	108.65
136708	10/8/2009	ALINEAMIENTO DE 10.66 ML. Y NUMERO OFICIAL 507 PTE.	GUADALUPE MORALES FLORES	21	1	CALLE 10 DE MAYO NO. 507 PTE.	FRACC. CAMPESTRE	113.96
136474	10/8/2009	RENOVACION DE PERMISO DE CONSTR. PARA 10 VIENDA DE 43.8252 M2 C/U.	CONSTRUCCION Y ADMINISTRACION DE CAJEME, S.A.-DE C.V.	25 AL 34	4		FRACC. PRIVADAS EL CAMPANARIO	1312.94
136470	10/8/2009	CROQUIS DE LOCALIZACION	ERNESTO LUZANILLA ZAYAS.	23	7		EJIDO PROVIDENCIA	79.89
136713	10/8/2009	ALINEAMIENTO DE 10.00 ML. Y NUMERO OFICIAL 154 NTE.	AIDA LUZ GUERRERO VELAZQUEZ	FR. OESTE LOTE-7 Y FR. LOTE-6	4	CJON. FILIPINAS NO. 154 NTE.	URBANIZABLE No. 3	111.85
136473	10/8/2009	CROQUIS ADMINISTRATIVO Y NUMERO OFICIAL 1234 PTE.	LUIS DANIEL MENDEZ.	36	18	C. ANONIO SALMON 1234 PTE.	COL. LOS PRESIDENTES	55.45
136711	10/8/2009	CROQUIS ADMINISTRATIVO Y NUMERO OFICIAL 160 NTE.	AMALIA TORRES SOTO	FR. SUROESTE DELOTE 25	7	CALLE COLIMA NO. 160 NTE.	URBANIZABLE No. 3	110.91
136475	10/8/2009	RENOVACION DE PERMISO DE CONSTR. PARA 20 VIVIENDAS DE 65.79 M2 C/U.	CONSTRUCCION Y ADMINISTRACION DE CAJEME, S.A. DE C.V.	VIARIOS	VIARIOS		FRACC. PRIVADAS EL CAMPANARIO	7883.94
136709	10/8/2009	CROQUIS DE LOCALIZACION	MARIA DEL ROSARIO COVARRUVIAS VELAZQUEZ	FR. ESTE DE L-17 Y L-18	II		EJIDO GRAL. RICARDO TOPETE	79.89
136714	10/8/2009	ALINEAMIENTO DE 22.50 ML. Y NUMERO OFICIAL 1907 OTE.	ELSA VALENZUELA CABRERA	PORCION 4, FR. SURESTE L-1	39	CALLE LAGUNA NO. 1907 OTE.	FRACC. LOS ANGELES II	151.79
136707	10/8/2009	CROQUIS DE LOCALIZACION	MARThA BEATRIZ ZAZUETA ZAZUETA.	FR. SUR LOTE 1	12		COL. LA CORTINA TERCERA SECCION	79.89
136706	10/8/2009	ALINEAMIENTO DE 10.00 ML. Y NUMERO OFICIAL 188 PTE.	DIANA YESSICA ENCINAS GURROLA	8	4	CALLE JOSE MARIA IGLESIAS NO.	COL. LA CORTINA TERCERA SECCION	111.85
136719	10/8/2009	ALINEAMIENTO DE 7.50 ML. Y NUMERO OFICIAL 1011 NTE.	ROBERTO RENDON LOPEZ Y PIEDAD FAVIOLA GOYCOCHEA VA	30	6	CALLE GARZAS NO. 1011 NTE.	FRACC. LAS CODORNICES	103.86
136718	10/8/2009	ALINEAMIENTO DE 10.00 ML. Y NUMERO OFICIAL 439 PTE.	NESTOR RABAGO PORTILLO	15	59	CALLE CABO CATOCHE NO. 439 PTE	COLONIA MEXICO	111.85
136710	10/8/2009	SUBDIVISION Y CROQUIS	MARIA DEL ROSARIO COVARRUVIAS VELAZQUEZ	FR. ESTE L-17 Y L-COMP.18	II		EJIDO GRAL. RICARDO TOPETE	479.34
136486	10/8/2009	SUBDIVISION 2 LOTES Y 2 CROQUIS.	ZENON ARMENTA VALENCIA.	19	11		COL. EJIDAL, COMISARIA DE ESPERANZA	479.34
136717	10/8/2009	CONSTRUCCION DE 230.75 M2. PARA 1 VIVIENDA DE 230.75 M2.	RESIDENCIAL VILLA CALIFORNIA, S.A. DE C.V.	19	1	BLVD. ANDRES PEREZ DE RIVAS NO	FRACC. EL PARAISO	2396.5
136716	10/8/2009	ALINEAMIENTO DE 16.947 ML. Y NUMERO OFICIAL 426 NTE.	INSTITUTO TECNOLOGICO DE SONORA	22	54	C. RIO CUTZAMALA 804 PTE.	FRACC. LOS MISIONEROS	134.02
136472	10/8/2009	ALINEAMIENTO DE 16.16 ML. Y NUMERO OFICIAL 804 PTE.	PEDRO GONZALEZ MENDOZA.	3	74	C. RIO CUTZAMALA 804 PTE.	COL. LIBERTAD	131.53
136712	10/8/2009	CONSTANCIA DE ZONIFICACION DE 1 LOTE (TALER MECANICO)	JOSE ARMANDO GOMEZ QUIJADA	50	4	CALLE DONATO GUERRA 1014 SUR	SEGUNDA SECCION DE LA COL. SOCHILOA	479.34
136487	10/8/2009	AMPLIACION DE 48.51 M2, REMODELACION INTERIOR DE 4.82 M2. DEMOLICION DE 45.00 M2.	ABELARDO ROMERO MEDINA.	VIARIOS	4	CALLE DONATO GUERRA 1014 SUR	COL. OBREGON 50 AMPLIACION	430.49
136476	10/8/2009	RENOVACION DE PERMISO DE CONSTRUCCION PARA 40 VIVIENDAS.	CONSTRUCCION Y ADMINISTRACION DE CAJEME, S.A. DE C.V.	SE ANEXA LISTA	2	CALLEJON QUERETARO 680 NTE./ MAYO Y TETABIATE.	FRACC. EL CAMPANARIO	21234.4
136485	10/8/2009	DESLINDE DE 160.00 M2 Y CROQUIS DE DESLINDE.	JORGE ARTURO GUTIERREZ FLORES Y ESMERALDA MORENO CORREA.	3	2		FRACC. VILLA GUADALUPE	113.83
136484	10/8/2009	TERMINACION DE OBRA DE 182.14 M2.	LINMO CADENAS SANTILLAN.	1	1	C. NUEVO LEON 897 NTE. ESQUINA NORTE Y CAJEME.	ZONA NORTE	479.34
136483	10/8/2009	DEMOLICION DE GUARNICION DE 6.40 ML. REPOSICION DE BANQUETA Y 15 DIAS DE OCUPACION DE BANQUETA.	LINO CADENAS SANTILLAN.	1	1	C. NUEVO LEON 897 ESQ. CALLE NORTE Y CAJEME.	ZONA NORTE	925.13
136482	10/8/2009	AMPLIACION DE 182.19 M2, DEMOL. DE 80.00 M2 DE CONSTRUCCION, REMODELACION DE 35.85 M2 DE PISO.	LINO CADENAS SANTILLAN.	1	1	C. NUEVO LEON 897 ESQ. CALLE NORTE Y CAJEME.	ZONA NORTE	1970.84
136481	10/8/2009	DESLINDE DE 305.44 M2. Y CROQUIS OFICIAL DE DESLINDE.	DINORAH ELENA LOZADA VALENZUELA.	VIARIOS	14		ZONA NORTE	371.69
136480	10/8/2009	REVISION DE PROTOTIPO KABUL.	CONSTRUCTORA RIO YAQUI, S.A. DE C.V.	3	2		FRACC. LAS HACIENDAS SECCION LOS MONJES IV ETAPA	79.89
136478	10/8/2009	ENAJENACION DE 1 LOTE	EDIFICADORA PIBO, S.A. DE C.V.	3	2		FRACC. REAL DEL NORTE	79.89
136477	10/8/2009	PERMISO DE CONSTRUCCION DE 4 VIVIENDAS DE 98.14 M2 C/U	EDIFICADORA PIBO, S.A. DE C.V.	VIARIOS	VIARIAS		FRACC. POSADA DEL SOL	2038.51



AGOSTO 2009

PERMISOS TRAMITADOS EN VENTANILLA DE DESARROLLO URBANO

PERIODO: AGOSTO DE 2009

H. AYUNTAMIENTO DE CAJEME

FOLIO	FECHA	ASUNTO	NOMBRE	LOTE	MANZANA	DOMICILIO	COLONIA	TOTAL
136715	10/8/2009	AMPLIACION DE 38.72 M2	RAYMUNDO COTA CECENA	2	21	C. LOMA AZUL 3135 E/AV. ENRAMA	FRACC. CASA BLANCA AMPLIACION II	216.53
136726	11/8/2009	ANUNCIO LUMINOSO DE 11.84 M2.	FARMACIAS DE SIMILARES, S.A. DE C.V.	1	13	CALLE ZARAGOZA 528 OTE. E/5 DE	FUNDO LEGAL DE CAJEME.	2077.14
136720	11/8/2009	ALINEAMIENTO DE 9.40 ML. Y NUMERO OFICIAL 110 OTE.	MARIO EDUARDO GAXIOLA ACOSTA	FR. OESTE DE LOTE 6	28	CALLE OBREGON NO. 110 OTE.	FUNDO LEGAL COMISARIA DE PUEBLO YAQUI.	109.93
136721	11/8/2009	ALINEAMIENTO DE 8.00 ML. Y NUMERO OFICIAL 622 PTE.	MARIA DOLORES RODRIGUEZ REYES	20	39	CALLE HALCON NO. 622 PTE.	COLONIA AVES DEL CASTILLO	105.45
136722	11/8/2009	CONST. ESTRUCTURA METALICA 310.16 M2. DEMOLICION DE CONSTR. 310.16 M2.	INDUSTRIA OPERADORA Y COMERCIALIZADORA DE CULIACAN	VIARIOS	8	MIGUEL ALEMAN E/NO REELECCION	FUNDO LEGAL DE CAJEME.	3221.23
136723	11/8/2009	TERMINACION DE OBRA DE 310.16 M2.	INDUSTRIA OPERADORA Y COMERCIALIZADORA DE CULIACAN	VIARIOS	8	C. MIGUEL ALEMAN E/NO REELECCI	FUNDO LEGAL DE CAJEME.	1597.8
136724	11/8/2009	NUMERO OFICIAL 248 PTE.	BRIAN ALBERTO DIAZ ROJO	FR. PTE. DE LOTE 22	7	CALLE JUAN ESCUTIA NO. 248 PTE	COLONIA FAUSTINO FELIX SERNA	79.89
136725	11/8/2009	NUMERO OFICIAL 835 PTE.	MARIA DEL SOCORRO LOYA DIAZ	24	31	CALLE RIO SAN IGNACIO NO.835 N	COL. LIBERTAD	79.89
136498	11/8/2009	DESLINDE DE 300.00 M2 Y CROQUIS DE DESLINDE.	IRENE CHINCHILLAS MONTOYA.	18	6		COL. ZONA URBANA, COMISARIA PUEBLO YAQUI, SON.	371.69
136490	11/8/2009	AMPLIACION DE 39.06 M2	JULIAN CRUZ VALENZUELA Y AURELIA FRANCO AYALA.	FR. PTE. DEL LOTE 5	13	C. DE LAS POSADAS 3737 PTE./ BLVD. COLONIAL Y C.DE LAS VILLA	FRACC. VILLA DEL REY SECCION COLONIAL	218.44
136489	11/8/2009	CROQUIS DE LOCALIZACION.	PATRONATO CENTRO CULTURAL COCORIT, A.C.			CALZADA ANTONIO VALDEZ HERRERA NO. 651 OTE.	FUNDO LEGAL, COMISARIA DE COCORIT	79.89
136488	11/8/2009	CROQUIS ADMINISTRATIVO Y NUMERO OFICIAL 512 NTE.	FINANCIERA DE FOMENTO INDUSTRIAL, S.A.	6-A Y 6-B	16	AV. MIGUEL ALEMAN 512 NTE.	URBANIZABLE 4	150.86
136492	11/8/2009	RUPTURA DE PAVIMENTO DE 24.00 ML.	MARIA DOLORES AMEZCUA SCHRAIDT DE GRACIA.	FR. OESTE DEL LOTE 1 Y 2	22	CALLEJON REPUBLICA DE COSTA RICA.	URBANIZABLE 1	5752.08
136493	11/8/2009	NUMERO OFICIAL 2245 PTE.	MARIA DE JESUS LOPEZ GARCIA.	FR. CENT. NTE. DEL LOTE 2	25	C. MADRID 2245 PTE.	BELLA VISTA	79.89
136494	11/8/2009	AMPLIACION DE 54.62 M2, DEMOLICION DE 10.00 M2 Y 10 DIAS DE OCUPACION DE BANQUETA.	JOSE GUADALUPE ARRIAGA SALAS.	80	62	BLVD. BARTOLOME DELGADO DE LEON 418 SUR Y SANTA CLARA	FRACC. EL CAMPANARIO II	577.08
136495	11/8/2009	DESLINDE DE 300.00 M2 Y CROQUIS DE DESLINDE.	MIREYA SILVA CHINCHILLAS.	17	6		COL. ZONA URBANA, COMISARIA PUEBLO YAQUI, SON.	371.69
136496	11/8/2009	DESLINDE DE 300.00 M2 Y CROQUIS DE DESLINDE.	SAID NUÑEZ RUIZ.	16	6		COL. ZONA URBANA, COMISARIA PUEBLO YAQUI, SON.	371.69
136731	11/8/2009	ENAJENACION DE 19 LOTES	URBI CONSTRUCCIONES DEL PACIFICO, S.A. DE C.V.	1 Y 11 AL 28	19 Y 29		FRACC. ALAMEDA DEL CEDRO	1517.91
136497	11/8/2009	DESLINDE DE 300.00 M2 Y CROQUIS OFICIAL DE DESLINDE	JESUS JOSE NUÑEZ DIAZ.	15	6		COL. ZONA URBANA, COMISARIA PUEBLO YAQUI, SON.	371.69
136727	11/8/2009	ANUNCIO LUMINOSO DE 36.80 M2.	FARMACIAS DE SIMILARES, S.A. DE C.V.	1	13	CALLE ZARAGOZA NO. 728 OTE. E/	FUNDO LEGAL DE CAJEME.	8548.23
136499	11/8/2009	SUBDIVISION DE 2 LOTES Y 2 CROQUIS.	DAVID HEBERTO ENCINAS YEPIZ.	2	6-A		COL. EL TUNEL	479.34
136500	11/8/2009	FUSION DE 2 LOTES Y CROQUIS.	HAYDEE LARA GASTELUM DE ENCINAS Y DAVID HEBERTO ENCINAS Y	1 Y FR. OESTE DEL LOTE 2	6-A		COL. EL TUNEL	559.23
136501	11/8/2009	FUSION DE 2 LOTES Y CROQUIS	ISMAEL GARCIA MARTINEZ Y DAVID HERBERTO ENCINAS YEPIZ.	3, FR. ESTE L-2 Y FR. NTE. L-6			COL. EL TUNEL	559.23
134765	11/8/2009	ALINEAMIENTO DE 7.00 ML. Y NUMERO OFICIAL 243 OTE.	ANA CAROLINA CUBEDO TAMAYO.	47	64	C. PASEO DEL MONTE 243 OTE.	FRACC. VILLA BONITA AMPLIACION	102.26
136730	11/8/2009	TERMINACION DE OBRA DE 347.47 M2.	SIND. NAC. DE TRABAJADORES DE LA EDUCACION SECC. 2	5	37	CALLE PARIS NO. 1039	COL. PRADOS DEL TEPEYAC	1597.8
136729	11/8/2009	CONSTRUCCION DE 347.47 M2. PISO 76.40 M2. ALINEAMIENTO 45.00 ML. RUP. DE GUARN. 4.00 ML. REP. DE BANQUETA	SIND. NAC. DE TRABAJADORES DE LA EDUCACION SECC. 2	5	37	C. PARIS 1039 ESQ. OCEANO INDI	COL. PRADOS DEL TEPEYAC	5794.47
136728	11/8/2009	CONST. BARDA DE 8.00 ML.	PROMOCION Y DESARROLLOS URBI, S.A. DE C.V.	32	13	BLVD. CASA NOVA 450 ESQ. AV. A	FRACC. CASA BLANCA 1RA. ETAPA	79.89
136491	11/8/2009	TERMINACION DE OBRA DE 95.60 M2.	JULIAN CRUZ VALENZUELA Y AMELIA FRANCO AYALA.	FR. PTE. DEL LOTE 5	13	C. DE LAS POSADAS 3737 PTE. / BLVD. COLONIA Y C. DE LAS VILL	FRACC. VILLA DEL REY SECCION COLONIAL	239.67
136737	12/8/2009	CONSTANCIA DE ZONIFICACION DE 1 LOTE (RESTAURAN BAR)	LAS CERVEZAS MODELO EN SONORA, S.A. DE C.V.			CALLE QUINTANA ROO 931 ESQ. C.	COL. CHAPULTEPEC (ANTES QUINTA DIAZ)	479.34
136746	12/8/2009	RUPTURA DE GUARNICION DE 2.00 ML. Y REP DE BANQUETA	DIEGO ALBERTO CAMPOY LIZARRAGA	21	74	C. ZEMPOALA 1902 PTE. E/HUAMAN	FRACC. LAS VILLAS SECCION LAS FUENTES II	214.11
136738	12/8/2009	CONSTANCIA DE ZONIFICACION DE 1 LOTE (TIENDA DE SERVICIO)	LAS CERVEZAS MODELO EN SONORA, S.A. DE C.V.			CALLE 6 DE ABRIL 428 SUR ESQ.	FUNDO LEGAL DE CAJEME.	479.34
136740	12/8/2009	CONSTANCIA DE ZONIFICACION DE 1 LOTE(TIENDA DE SERVICIO)	LAS CERVEZAS MODELO EN SONORA, S.A. DE C.V.			C. 18 DE MARZO ESQ. JESUS GARC	COMISARIA MARTE R. GOMEZ Y TOBARITO	479.34
136518	12/8/2009	CROQUIS DE LOCALIZACION Y NUMERO OFICIAL 521 NTE.	BANCO MERCANTIL DEL NORTE, S.A.	FRACCION NORTE DEL LOTE 8	36	C. 5 DE FEBRERO 521 NTE.	URBANIZABLE 4	159.78
136736	12/8/2009	CONSTANCIA DE ZONIFICACION DE 2 LOTES (RESTAURANT BAR)	LAS CERVEZAS MODELO EN SONORA, S.A. DE C.V.	3 Y 4	1	C. CALIFORNIA 337 NTE.	URBANIZABLE No. 6	958.68
136741	12/8/2009	CONSTANCIA DE ZONIFICACION DE 1 LOTE (TIENDA DE SERVICIO)	LAS CERVEZAS MODELO EN SONORA, S.A. DE C.V.			C. SANTA CLAUDIA 2339	FRACC. LAS HACIENDAS II ETAPA	479.34
136739	12/8/2009	CONSTANCIA DE ZONIFICACION DE 1 LOTE (TIENDA DE SERVICIO)	LAS CERVEZAS MODELO EN SONORA, S.A. DE C.V.			CARRETERA ESPERANZA-HORNOS KM.	FUNDO LEGAL, COMISARIA DE ESPERANZA SON.	479.34
136743	12/8/2009	ALINEAMIENTO DE 29.396 ML. Y NUMERO OFICIAL 754 SUR	JUAN GABRIEL BORBON FIGUEROA	11	11	AV. OASIS NO. 754 SUR	FRACC. MONTECARLO	173.81
136748	12/8/2009	LEVANTAMIENTO FISICO DE TERRENO DE 62856.36 M2. Y CROQUIS	MATILDE VILLA CUEN			PARCELA 95 Z-1 01/1	FUNDO LEGAL, COMISARIA DE ESPERANZA SON.	3701.51
136747	12/8/2009	ENAJENACION DE 25 LOTES	DESARROLLOS CAPSE, S.A. DE C.V.	VIARIOS			FRACC. PUENTE REAL	1997.25
136755	12/8/2009	ALINEAMIENTO DE 8.00 ML. Y NUMERO OFICIAL 1433-A OTE.	MARIA ELENA SOLIS LEYVA DE TRUJILLO	2	5	CALLE JOSE MORENO ALMADA NO. 1	UNIDAD HABITACIONAL NUEVO CAJEME	105.45
136749	12/8/2009	DESLINDE DE TERRENO DE 299.10 M2. Y CROQUIS	INSTITUTO TECNOLOGICO DE SONORA.	9	32		FRACC. LOS MISIONEROS	185.85
136750	12/8/2009	LEVANTAMIENTO FISICO DE TERRENO DE 312.50 M2. Y CROQUIS	NARCISO MURRIETA OCAÑO	FR. DE LOTE 9.	19		COL. LIC. BENITO JUAREZ (ANTES PLANO ORIENTE)	157.69
136751	12/8/2009	ALINEAMIENTO DE 32.55 ML. Y NUMERO OFICIAL 245 SUR	MARIA ANGELINA ANGULO RICHERT	12-B	16	CALLE IGNACIO COMONFORT NO. 24	COMISARIA MARTE R. GOMEZ Y TOBARITO	183.91
136752	12/8/2009	ALINEAMIENTO DE 7.93 ML. Y NUMERO OFICIAL 1317 OTE.	RAMON MARCOS GARCIA VALDES	13	29	AV. MARTIRES DE CANANEA NO. 13	UNIDAD HABITACIONAL PRIMERO DE MAYO	105.23
136753	12/8/2009	ALINEAMIENTO DE 6.67 ML. Y NUMERO OFICIAL 507 OTE.	HELADIO LOPEZ ROIAS	13	24	FRACC. PASEO DE LAS CAMELIAS NO	FRACC. VILLA BONITA AMPLIACION	101.2
136754	12/8/2009	ALINEAMIENTO DE 6.67 ML. Y NUMERO OFICIAL 528 OTE.	ROSARIO PACHECO FLORES	14	22	CALLE PASEO DE LOS AZAHARES NO	FRACC. VILLA BONITA AMPLIACION	101.2
136745	12/8/2009	SUBDIVISION Y CROQUIS	TOMAS GOMEZ CHAVEZ	16	39		COL. LIC. BENITO JUAREZ (ANTES PLANO ORIENTE)	479.34
136505	12/8/2009	CROQUIS ADMINISTRATIVO Y NUMERO OFICIAL 2073 OTE.	ALMA RUTH CHAIDEZ ANGULO.	5	10	C. GRAL. FELIPE ANGELES NO.2073 OTE.	EJIDO CAJEME	110.91
136513	12/8/2009	ALINEAMIENTO DE 8.00 ML. Y NUMERO OFICIAL 520 PTE.	ROSALINA AVELAIS MARQUEZ	12	49	CALLE AGUILA NO.520 PTE.	COL. AVES DEL CASTILLO	105.45
136512	12/8/2009	ALINEAMIENTO DE 6.99 ML. Y NUMERO OFICIAL 1418 OTE.	AUTOFINANCIAMIENTO TOTAL SA DE CV.	28	19	C. VALLE DEL GIRASOL NO.1418 OTE.	UNIDAD HABITACIONAL VALLE DORADO	102.23
136744	12/8/2009	ALINEAMIENTO DE 9.055 ML. Y NUMERO OFICIAL 1870 OTE.	FRANCISCA DEL VILLAR ACUNA	18	28	CALLE CORAL NO. 1870 OTE.	COL. VALLE VERDE	108.81
136511	12/8/2009	NUMERO OFICIAL 195 PTE.	MA. SOFIA CARRIZOZA BARRAZA.	34	43	C. LAURELES 195 PTE.	COL. MAXIMILIANO R. LOPEZ	39.95
136756	12/8/2009	ALINEAMIENTO DE 6.93 ML. Y NUMERO OFICIAL 2119 OTE.	MARIA DEL CARMEN SALCIDO FELIX	10	15	CALLE JUAN PONCE DE LEON NO. 2	FRACC. MIRASIERRA	102.04
136510	12/8/2009	ALINEAMIENTO DE 29.50 ML. Y NUMERO OFICIAL 128 OTE.	MARTIN VALENZUELA RAMOS.	27-A	11	C. MEZQUITAL 128 OTE.	COL. VIVIANO MURRIETA, COMISARIA DE COCORIT	174.16
136509	12/8/2009	TERMINACION DE OBRA DE 117.03 M2.	HUMBERTO ZAMORANO DOMINGUEZ.	10	28	AVE. ITSON 2348/ FCO. RL. ALMADA Y SOR JUANA INES DE LA CRUZ	FRACC. VILLA ITSON	479.34
136508	12/8/2009	DEMOLICION DE 3.20 ML. DE GUARNICION, REPOSICION DE BANQUETA Y 15 DIAS DE OCUPACION DE BANQUETA.	HUMBERTO ZAMORANO DOMINGUEZ.	10	28	AVE. ITSON 2348/ FCO. R. ALMADA Y SOR JUANA INES DE LA CRUZ.	FRACC. VILLA ITSON	669.48
136515	12/8/2009	ENAJENACION DE 4 LOTES.	BUFETE EDIFICADOR DEL YAQUI, S.A. DE C.V.	VIARIOS	VIARIAS		FRACC. LAS PUERTAS	319.56
136506	12/8/2009	ALINEAMIENTO DE 3272.152 ML. Y 384 NUMEROS OFICIALES.	CONSTRUCTORA RIO YAQUI, S.A. DE C.V.	SE ANEXA LISTA			FRACC. LAS HACIENDAS SECCION LOS MONIES IV ETAPA	20567.12
136735	12/8/2009	CONSTANCIA DE ZONIFICACION DE 2 LOTES (RESTAURANT BAR)	LAS CERVEZAS MODELO EN SONORA, S.A. DE C.V.	10 Y 11	27	CALLE CHIHUAHUA 135 NTE. E/HID	FUNDO LEGAL DE CAJEME.	958.68
136504	12/8/2009	CROQUIS ADMINISTRATIVO Y NUMERO OFICIAL 1744.	JESUS ANTONIO RUIZ ARMENTA.	12	8	CALLE OPALO NO.1744	COL. VALLE VERDE	110.91
136503	12/8/2009	CROQUIS ADMINISTRATIVO Y NUMERO OFICIAL 926 SUR.	BANCO MERCANTIL DEL NORTE.	21	111	FRACC. PASEO DEL NARDO NO.926 SUR.	FRACC. VILLA BONITA	110.91
136502	12/8/2009	CROQUIS ADMINISTRATIVO Y NUMERO OFICIAL 1739 OTE.	BERNARDO MEZA BOJORQUEZ.	8	14	CALLE NO REELECCION NO.1739 OTE.	COL. LIC. BENITO JUAREZ (ANTES PLANO ORIENTE)	110.91
136514	12/8/2009	RENOVACION DE PERMISO DE CONSTRUCCION DE 12 VIVIENDA DE 39.124 M2.	BUFETE EDIFICADOR DEL YAQUI, S.A. DE C.V.	16 AL 27	2		FRACC. LAS PUERTAS	2813.01
136516	12/8/2009	DESLINDE DE 312.50 M2 Y CROQUIS DE DESLINDE.	ALFREDO NAVARRO MILAN Y GILMA ARLEN VALENZUELA BORBOLLA.	21	53		FRACC. LOS MISIONEROS 1ERA. ETAPA	371.69
136732	12/8/2009	ALINEAMIENTO DE 8.00 ML. Y NUMERO OFICIAL 930-A PTE.	FRANCISCO GUTIERREZ RAMIREZ	29	2	CALLE BAVISPE NO. 930-A PTE.	FRACC. VILLA CALIFORNIA 6TA. ETAPA	105.45
136733	12/8/2009	CONSTANCIA DE ZONIFICACION DE 1 LOTE (LOCAL DE EVENTOS CON ALBERCA)	ALMA GISELLE HERNANDEZ FLORES	19	5	CALLE LISBOA NO. 1907 OTE. E/O	FRACC. RACKET	479.34
136734	12/8/2009	CONSTANCIA DE ZONIFICACION DE 12 LOTE (EXPENDIO MODELORAMA)	LAS CERVEZAS MODELO EN SONORA, S.A. DE C.V.	23	18	CALLE RIO GUAYALEJO NO. 828 ES	COLONIA LIBERTAD	479.34
136507	12/8/2009	AMPLIACION DE 117.03 M2, DEMOL. DE 67.00 M2 DE CONSTR. REMOD. DE 4.57 ML. DE BARDA. 37.26 ML. DE PISO DESL. 250.00 M2.	HUMBERTO ZAMORANO DOMINGUEZ.	10	28	AVE. ITSON 2348/ FCO. R. ALMADA Y SOR JUANA INES DE LA CRUZ	FRACC. VILLA ITSON	1603.89
136742	12/8/2009	CONSTANCIA DE ZONIFICACION DE 1 LOTE(TIENDA DE SERVICIO)	LAS CERVEZAS MODELO EN SONORA, S.A. DE C.V.	18	53	C. PUERTO PEÑASCO ESQ. PTO. D	COLONIA MEXICO	479.34
136524	13/8/2009	DESLINDE DE TERRENO DE 133.40 M2.	PROMOCION Y DESARROLLOS URBI SA DE CV.	32	13		FRACCIONAMIENTO CASA BLANCA AMPL. PRIMERA ETAPA	227.66
136764	13/8/2009	FUSION DE 2 LOTES Y CROQUIS	MARIA RAFAELA LIZARRAGA ARMENTA Y ANITA VLASICH	FR. OESTE DE LOTE 22	17		URBANIZABLE No. 1	559.23
136763	13/8/2009	SUBDIVISION Y CROQUIS	ANITA VLASICH	VIARIOS	17		URBANIZABLE No. 1	479.34
136762	13/8/2009	REGULARIZACION DE TERRENO DE 96.75 MTS.	FLAVIO HERRERA YAÑEZ	VIARIOS	1		COL. CAMPESTRE AMPLIACION	772.94
136760	13/8/2009	CROQUIS DE LOCALIZACION	JESUS MIROSLAVA SAMANIEGO LOPEZ	FR. SUR LOTE 2,	59		FRACC. LOS ANGELES III	79.89
136758	13/8/2009	ALINEAMIENTO DE 6.67 ML. Y NUMERO OFICIAL 3334 PTE.	MANUEL LUIS VARGAS MILLER.	18	29	C. PRIV. PISA NO.3334 PTE.	FRACC. MONTECARLO	101.2
136757	13/8/2009	ALINEAMIENTO DE 6.90 ML. Y NUMERO OFICIAL 1412 SUR	MARIA DE LOS ANGELES TREVIÑO MUÑOZ	23	4	CALLE RESPLENDOR NO. 1412 SUR	FRACC. HACIENDA REAL	101.94
136519	13/8/2009	ALINEAMIENTO DE 5.00 ML. Y NUMERO OFICIAL 142 SUR	JOSE DOLORES DELGADO RUELAS.	FR. SURESTE DEL LOTE 11	16	C. TAMAULIPAS 142 SUR	URBANIZABLE NO. 5	95.87
136520	13/8/2009	ALINEAMIENTO 7.00 ML. Y NUMERO OFICIAL 911 SUR	MARIA ALEJANDRA VALDES HERRERA.	49	131	C. CALIFORNIA 911 SUR	FRACC. VILLA BONITA	102.26
136521	13/8/2009	CROQUIS DE LOCALIZACION.	MARIA ALEJANDRA VALDES HERRERA.	49	131		FRACC. VILLA BONITA	79.89
136765	13/8/2009	ALINEAMIENTO DE 6.00 ML. Y NUMERO OFICIAL 511 PTE.	ESPERANZA ARAGON MERAS Y JESUS ROBERTO MARTINEZ HA	FR. LOTE 16.	148	CALLE PASEO DE LA PAZ NO. 511	FRACC. VILLA BONITA	99.06
136523	13/8/2009	CROQUIS DE LOCALIZACION	CARMEN ALICIA CASTRO FELIX.	24	119	C. PASEO DE LA CANTERA 747 SUR	FRACC. VILLA BONITA	79.89
136761	13/8/2009	CROQUIS DE LOCALIZACION Y NUMERO OFICIAL 1204 PTE.	ROSARIO PARRA GERMAN	12:00 a.m.	18	CALLE ANTONIO SALMON NO. 1204	COL. LOS PRESIDENTES	80
136525	13/8/2009	DESLINDE DE 169.37 M2 Y CROQUIS OFICIAL DE DESLINDE.	COMITE PROVIVIENDA LIC. LUIS DONALDO COLOSIO, A.C.	34	4		COL. LUIS DONALDO COLOSIO MURRIETA	227.66
136526	13/8/2009	DESLINDE DE 20000.00 M2 Y CROQUIS DE DESLINDE.	UNION DE CREDITO AGRI. PECUARIO Y DE SERVICIOS DE NOROESTE.	PARCELA 30-3 Z1 P4/4			EJIDO GUADALUPE VICTORIA (CAMPO 6)	4311.26
136527	13/8/2009	NUMERO OFICIAL 903 SUR Y CROQUIS DE LOCALIZACION.	BANPAIS, S.A. INSTITUCION DE BANCA MULTIPLE.	2	111		FRACC. VILLA BONITA	159.78
136530	13/8/2009	CROQUIS ADMINISTRATIVO Y NUMERO OFICIAL 122 SUR	FELIPE DE JESUS RIVAS SANCHEZ.	FR. NOROESTE Y SUR DEL LOTE 3	4	CALLEJON CARDENAS 122 SUR	COL. LIC. BENITO JUAREZ (ANTES PLANO ORIENTE)	110.91

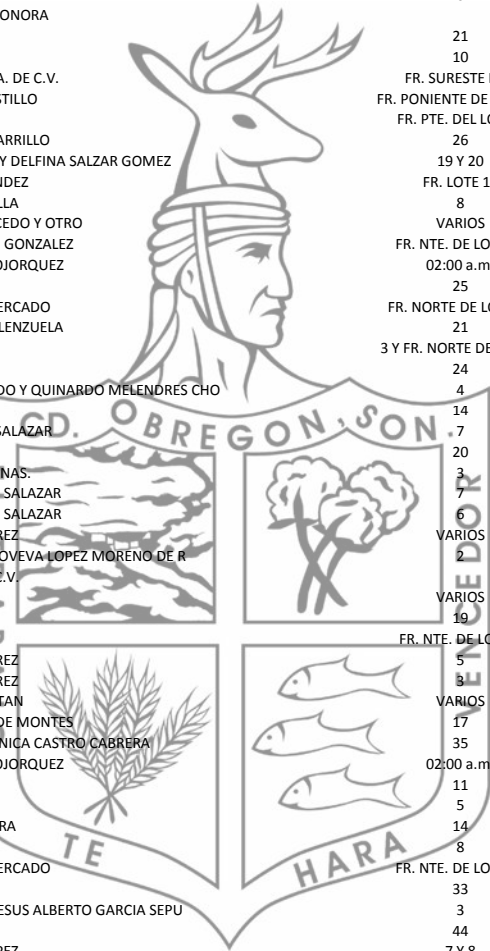
AGOSTO 2009

PERMISOS TRAMITADOS EN VENTANILLA DE DESARROLLO URBANO

PERIODO: AGOSTO DE 2009

H. AYUNTAMIENTO DE CAJEME

FOLIO	FECHA	ASUNTO	NOMBRE	LOTE	MANZANA	DOMICILIO	COLONIA	TOTAL
136531	13/8/2009	NUMERO OFICIAL 3233 NTE.	ROSARIO LOPEZ FERRER.	14	6	C. LUIS ANTILLON PEÑUÑURI 3233 NTE.	COL. LOS PIONEROS DE CAJEME	53.26
136532	13/8/2009	AMPLIACION DE 23.76 M2	BERTHA RODELO LOPEZ VIUDA DE AIZPURO.	7	14	C. JUAN DE LA BARRERA 118 OTE. / COAHUILA Y ZACATECAS	COL. LA CORTINA 1RA. SECCION	132.87
136533	13/8/2009	CROQUIS DE LOCALIZACION.	BRIGIDO VEGA INOSTROZA.	LOCAL 132 INTERIOR MERCAJEME			FUNDO LEGAL	79.89
136534	13/8/2009	ALINEAMIENTO DE 8.41 ML. Y NUMERO OFICIAL 330 PTE.	EUTIMIO LOPEZ CASTILLAS.	19	5	AV. 20 DE NOVIEMBRE NO.330 PTE.	TOBARITO	106.76
136522	13/8/2009	ALINEAMIENTO 6.50 ML. Y NUMERO OFICIAL 747 SUR	CARMEN ALICIA CASTRO FELIX.	24	119	C. PASEO DE LA CANTERA 747 SUR	FRACC. VILLA BONITA	100.66
136759	13/8/2009	ALINEAMIENTO DE 6.65 ML. Y NUMERO OFICIAL 7905 SUR	SUSANA CASTRO ESPINOZA	32	20	CALLE CRIOLLOS NO. 7905 SUR	FRACC. VILLAS DE CORTEZ	101.14
136787	14/8/2009	RENOVACION DE CONSTRUCCION DE 238.68 M2. PARA 6 VIVIENDAS DE 39.78 C/U	ARISTOS EMPRESARIAL, S.A. DE C.V.	20 Y 1 AL 5	14 Y 15		FRACC. REAL DE SEVILLA	619.71
136779	14/8/2009	CONSTRUCCION DE 89.85 MTS. ALINE. 10.00 ML. Y NO. OF. DESL. 215.00 M2. PISO 21.29 M2. RUP. GUARN. 4.05 ML. REP. DE BANQ.	GUADALUPE HERRERA LUZANILA	8	4	C. JUAN DE LA BARRERA 117 OTE.	COL. NUEVA ESPERANZA, ESPERANZA, SON.	1547.48
136781	14/8/2009	CROQUIS DE LOCALIZACION	MARIA LUZ PARADA SALIDO	VARIOS	37		COLONIA ZONA NORTE	79.89
136782	14/8/2009	DESLINDE DE TERRENO DE 5000.00 M2. Y CROQUIS	MELIDA VALENZUELA SERRANO			PARCELA 10Z-4 P 1/7 EJIDO CAJE	EJIDO CAJEME	1162.27
136783	14/8/2009	DESLINDE DE TERRENO DE 5205.23 M2. Y CROQUIS	MELIDA VALENZUELA SERRANO			PARCELA 10Z-4 P 1/7 DEL EJIDO	EJIDO CAJEME	1296.95
136784	14/8/2009	DESLINDE DE TERRENO DE 427.50 M2. Y CROQUIS	MIGUEL LARA MENDOZA	14	13		URBANIZABLE No. 6	185.85
136768	14/8/2009	REGURALIZACION DE TERRENO DE 464.60 M2.	PROMOCION EN BIENES RAICES, S.A. DE C.V.	FR. SURESTEL-19 Y FR. SUR L-10	6		COL. CUMURIPA AMPLIACION	3711.69
136786	14/8/2009	ANUNCIO LUMINOSO DE 16.00 M2.	CADENA COMERCIAL OXXO, S.A. DE C.V.	FR. SURESTE LOTE 21	14	BLVD. ANTONIO CASO NO. 3758 ES	FRACC. VILLA DEL REY SECCION COLONIAL	3035.82
136778	14/8/2009	CONSTANCIA DE ZONIFICACION DE 1 LOTE 8GASOLINERA)	SUPER SERVICIOS DEL VALLE, S.A. DE C.V.	FR. NTE. DE LOTE 40	CUAD. 11		FUNDO LEGAL, COMISARIA DE COCORIT, SONORA.	479.34
136788	14/8/2009	ENAJENACION DE 6 LOTES	ARISTOS EMPRESARIAL, S.A. DE C.V.	20, 1 AL 5	15		FRACC. REAL DE SEVILLA	479.34
136791	14/8/2009	CONSTRUCCION DE 194.80 M2. BARDA 33.14 ML. PISO 23.27 M2. NO. OF. 2942 PTE. ALINEAMIENTO 20.825 ML.	MARIA DEL REFUGIO ORTIZ VALENZUELA	21	62	C. PEDRO BUENO 2942 PTE. E/P.	FRACC. LOS MISIONEROS	2038.57
136789	14/8/2009	DESLINDE DE TERRENO DE 172.00 M2. Y CROQUIS	JORGE ALBERTO LOPEZ GUTIERREZ	6	13		COL. PRADOS DEL TEPEYAC	227.66
136790	14/8/2009	LICENCIA DE URBANIZACION	INSTITUTO TECNOLOGICO DE SONORA				FRACC. LOS MISIONEROS II ETAPA	33216.54
136535	14/8/2009	OCUPACION DE BANQUETA POR 7 DIAS.	FABIOLA COTA JOCOBI.	21	6	BLVD C.T.M. 821 E/MICHOACAN Y GODORNIZ.	COL. AVES DEL CASTILLO	167.77
136536	14/8/2009	CONSTANCIA DE ZONIFICACION DE 1 LOTE.	PEGASO PCS, S.A. DE C.V.	10	54	C. SOL ENTRE PASCUAL OROZCO Y MONTE EVEREST.	VISTA HERMOSA	479.34
136785	14/8/2009	ANUNCIO LUMINOSO DE 6.70 M2.	CADENA COMERCIAL OXXO, S.A. DE C.V.	FR. SURESTE L-21	14	BLVD. ANTONIO CASO 3758 ESQ. E	FRACC. VILLA DEL REY SECCION COLONIAL	1070.53
136772	14/8/2009	ALINEAMIENTO DE 6.155 ML. Y NUMERO OFICIAL 1405 OTE.	CARLOS FERNANDO AYALA CASTILLO	FR. PONIENTE DE LOTE 19	36	AV. MONTECARLO NO. 1405 OTE.	FRACC. VILLA FONTANA TERCERA ETAPA	99.54
136767	14/8/2009	ALINEAMIENTO DE 20.00 ML. Y NUMERO OFICIAL 114 OTE.	RIGOBERTO MONGE CASILLAS	FR. PTE. DEL LOTE 1	12	CALLE 6 DE ABRIL NO. 114 OTE.	URBANIZABLE No. 2	182.79
136766	14/8/2009	ALINEAMIENTO DE 10.00 ML. Y NUMERO OFICIAL 134 PTE.	MARIA DE LOURDES GARCIA CARRILLO	26	20-A	CALLE MARIANO ESCOBEDO NO. 134	COL. LA CORTINA 1RA. SECCION	111.85
136769	14/8/2009	FUSION DE 2 LOTES Y CROQUIS	MARIA ALBA SALAZAR GOMEZ Y DELFINA SALZAR GOMEZ	19 Y 20	7		FRACC. NAINARI DEL YAQUI	559.23
136770	14/8/2009	ALINEAMIENTO DE 4.85 ML. Y NUMERO OFICIAL 1724 OTE.	ARMANDO QUINTERO HERNANDEZ	FR. LOTE 10	5	CALLE VALLE DE BATACONSICA NO.	FRACC. VILLAS SAN ANSELMO	95.39
136780	14/8/2009	TERMINACION DE OBRA DE 89.85 M2.	GUADALUPE HERRERA LUZANILLA	8	4-Ene	C. JUAN DE LA BARRERA 117 OTE	COL. NUEVA ESPERANZA, ESPERANZA, SON.	479.34
136771	14/8/2009	NUMERO OFICIAL 409 OTE.	CARLOS VALENTE CEBALLOS ACEDO Y OTRO	VARIOS	49	AV. JUSTICIA SOCIAL NO. 1539 O	COLONIA ZONA NORTE	79.89
136777	14/8/2009	AMPLIACION DE 27.00 M2.	IRMA YOLANDA BARRAGAN DE GONZALEZ	FR. NTE. DE LOTE 18	20	CJON. COSTA RICA 608 SUR E/JES	URBANIZABLE No. 1	150.99
136773	14/8/2009	ALINEAMIENTO DE 11.00 ML. Y NUMERO OFICIAL 120 SUR	BERTHA ALICIA HERNANDEZ BOJORQUEZ	02:00 a.m.	19	CALLE JOSE MARIA MORELOS Y PAV	COMISARIA DE PROVIDENCIA, SONORA	115.04
136774	14/8/2009	REPOSICION DE LOSA DE 50.00 M2.	DAVID ALVARADO RUIZ	25	22	C. LEONARDO MAGAÑA 1298 ESQ. C	COL. MUNICIPIO LIBRE	199.73
136775	14/8/2009	REMODELACION DE 289.89 M2. Y DEMOLICION DE CONSTRUCCION DE 59.37 M2.	LLIAN DEL CARMEN VIVIAN MERCADO	FR. NORTE DE LOTE 12	64	CALLE DURANGO 770 NTE. E/CAJEM	URBANIZABLE No. 4	985.75
136792	14/8/2009	TERMINACION DE OBRA DE 194.80 M2.	MARIA DEL REFUGIO ORTIZ VALENZUELA	21	62	PEDRO BUENO NO. 2942 PTE E/P.D	FRACC. LOS MISIONEROS	479.34
136793	14/8/2009	CROQUIS DE LOCALIZACION	JESUS ROMANO FELIX	3 Y FR. NORTE DE LOTE 4	79		URBANIZABLE No. 4	79.89
136794	14/8/2009	ALINEAMIENTO DE 6.67 ML. Y NUMERO OFICIAL 947 SUR	ARNULFO GARCIA MOLINA	24	109	CALLE CARLOS CONANT MALDONADO	FRACC. VILLA BONITA	101.2
136795	14/8/2009	ALINEAMIENTO DE 9.13 ML. Y NUMERO OFICIAL 1539 OTE.	LEONOR RODRIGUEZ CORONADO Y QUINARDO MELENDRES CHO	4	16	AV. JUSTICIA SOCIAL NO. 1539 O	UNIDAD HABITACIONAL PRIMERO DE MAYO	109.07
136776	14/8/2009	AMPLIACION DE 32.50 M2.	CRISTINO VALDEZ LANFAR	14	47	C. MARIA GREVER 2129 E/AQUILES	COLONIA CAJEME	181.75
136818	17/8/2009	DESLINDE DE TERRENO DE 300.00 M2. Y CROQUIS	DANIRA ADRIAN VILLANUEVA SALAZAR	7	3		FRACC. BOSQUES DEL NAINARI	371.69
136537	17/8/2009	CROQUIS ADMINISTRATIVO	NOE FRAUJO CORRAL.	20	11		FRACC. NAINARI DEL YAQUI	31.02
136538	17/8/2009	CROQUIS ADMINISTRATIVO Y NUMERO OFICIAL 661 NTE.	MARIA ELENA ESQUER DE ENCINAS.	3	14	CALLE BACANORA NO.661 NTE.	URBANIZABLE 6 AMPLIACION	110.91
136820	17/8/2009	ALINEAMIENTO DE 10.00 ML. Y NUMERO OFICIAL 1933 PTE.,	DANIRA ADRIANA VILLANUEVA SALAZAR	7	3	CALLE LONDRES NO. 1933 PTE.	FRACC. BOSQUES DEL NAINARI	111.85
136819	17/8/2009	ALINEAMIENTO DE 34.00 ML. Y NUMERO OFICIAL 302 SUR	DANIRA ADRIANA VILLANUEVA SALAZAR	6	3	CALLE MONACO NO. 302 SUR	FRACC. BOSQUES DEL NAINARI	188.54
136812	17/8/2009	CONSTANCIA DE ZONIFICACION 1 LOTE (ESTACION DE SERVICIO GASOLINERA)	JESUS FERNANDO PEREZ ALVAREZ	VARIOS	408	DR. NORMAN E BORLAUG ESQ. EJER	FRACC. RICHARDSON VALLE DEL YAQUI	479.34
136805	17/8/2009	BARDA 12.49 ML. Y DESLINDE DE TERRENO DE 311.50 M2.	JOSE PAZ RIVAS CASTRO Y GENOVEVA LOPEZ MORENO DE R	2	25	C. MANUEL KANT 508 ESQ. ALBERT	FRACC. VILLA ITSON	226.1
136814	17/8/2009	ALINEAMIENTO DE 391.994 ML. Y NUMERO OFICIALES 35	DESARROLLOS CAPSE, S.A. DE C.V.	VARIOS	VARIOS		FRACC. PUENTE REAL	4048.79
136517	17/8/2009	CROQUIS DE LOCALIZACION.	ABEL OCHOA BURGOS.	VARIOS	19		ZONA NORTE	79.89
136813	17/8/2009	REMODELACION DE EJARES DE 21.42 M2. OCUPACION DE BANQUETA 5 DIAS Y REP. DE BANQUETA	DESIDERIA CALLEROS MONTES	19	53	C. MARIA GREEVER 1516 E/ABELAR	COLONIA CAJEME	242.61
136811	17/8/2009	AMPLIACION DE 54.00 M2. Y OCUPACION DE BANQUETA 5 DIAS	EFRAIN RIVERA BASTIDAS	FR. NTE. DE LOTE 8	17	C. REVOLUCION 1724 E/LAZARPO C	COL. LIC. BENITO JUAREZ (ANTES PLANO ORIENTE)	421.82
136810	17/8/2009	CONSTANCIA DE ZONIFICACION DE 1 LOTE (ESTACION DE SERVICIO GASOLINERA)	JESUS FERNANDO PEREZ ALVAREZ	5	2	ESQ. PTE-SUR CALLE FCO. VILLAN	PARQUE INDUSTRIAL	479.34
136809	17/8/2009	CONSTANCIA DE ZONIFICACION DE 1 LOTE (ESTACION DE SERVICIO DE GASOLINERA)	JESUS FERNANDO PEREZ ALVAREZ	8	III	ESQ. SURORIENTE CALLES FCO. VI	PARQUE INDUSTRIAL	479.34
136808	17/8/2009	CROQUIS DE LOCALIZACION	MARIO OCTAVIO VARGAS GAYTAN	VARIOS	20		FRACC. EL CAMPANARIO	79.89
136817	17/8/2009	ALINEAMIENTO DE 8.00 ML. Y NUMERO OFICIAL 228 OTE.	MA. DEL CARMEN ALVARADO DE MONTES	17	II	CALLE LAURELES NO. 228. OTE.	COL. MAXIMILIANO R. LOPEZ	105.45
136806	17/8/2009	ALINEAMIENTO DE 6.67 ML. Y NUMERO OFICIAL 3434 PTE.	URBANO TERAN CEJUDO Y MONICA CASTRO CABRERA	35	60	CALLE DEL VIENTO NO. 3434 PTE.	FRACC. CASA BLANCA AMPLIACION II	101.2
136804	17/8/2009	CROQUIS DE LOCALIZACION	BERTHA ALICIA HERNANDEZ BOJORQUEZ	02:00 a.m.	19	C. JOSE MARIA MORELOS 120 SUR	COMISARIA DE PROVIDENCIA, SONORA	79.89
136803	17/8/2009	NUMERO OFICIAL 1206 PTE.	HONORA GALAVIZ BACA	11	22	C. ARMANDO JESUS FELIX HOLGUIN	COL. LOS PRESIDENTES	39.95
136802	17/8/2009	ALINEAMIENTO DE 12.00 ML. Y NUMERO OFICIAL 802 OTE.	ELADIO RABAGO BUSAME	5	46	AV. IXTAPA NO. 802 OTE.	ZONA URBANA, COMISARIA DE PUEBLO YAQUI.	118.24
136801	17/8/2009	AMPLIACION DE 46.00 M2. DESLINDE DE TERRENO DE 81.54 M2. Y OCUPACION DE BANQUETA 5 DIAS	SONIA LORENA MUÑOZ HIGUERA	14	11	C. MONTE EVEREST 266 SUR E/HDO	FRACC. MIRASIERRA	604.74
136800	17/8/2009	CROQUIS DE LOCALIZACION	JOSE ANDRADE ROCHA	8	5		COL. ROBLES CASTILLO INDIVIDUALISTA	79.89
136799	17/8/2009	OCUPACION DE BANQUETA POR 30 DIAS	LLIAN DEL CARMEN VIVIAN MERCADO	FR. NTE. DE LOTE 12	64	CALLE DURANGO NO. 770 NTE. E/C	URBANIZABLE No. 4	719.01
136798	17/8/2009	DESLINDE DE TERRENO DE 195.50 M2. Y CROQUIS	MARTIN COTA CRUZ	33	35		FRACC. VISTA HERMOSA	227.66
136797	17/8/2009	ALINEAMIENTO DE 7.93 ML. Y NUMERO OFICIAL 4805-A SUR	SONIA BOJORQUEZ VALDEZ Y JESUS ALBERTO GARCIA SEPU	3	7	CALLE CHILPANCIINGO NO. 4805-A	UNIDAD HABITACIONAL PRIMERO DE MAYO	105.23
136796	17/8/2009	ALINEAMIENTO DE 26.00 ML. Y NUMERO OFICIAL 6344 SUR	TIMOTEO LOPEZ VAZQUEZ	44	28	CALLE PRIMERA NO. 6344 SUR	COLONIA AVES DEL CASTILLO	162.98
136815	17/8/2009	CONST. 19.66 M2. P/ESTACION DE CARBURACION DE GAS L.P. BARDA 54.61 M2. PISO 32.36 M2. EST. ET.47.25 M2. DESL.333.26 M2.	HECTOR RODRIGO BUELNA LOPEZ	7 Y 8	65	C. MONTE HOREB 1816 OTE E/LAZA	FRACC. POPULAR LIC. LUIS DONALDO COLOSIO MURRIETA	765.56
136816	17/8/2009	TERMINACION DE OBRA DE 19.66 M2.	HECTOR RODRIGO BUELNA LOPEZ	7 Y 8	25	MONTE HOREB 1816 OTE. E/LAZARO	FRACC. POPULAR LIC. LUIS DONALDO COLOSIO MURRIETA	1597.8
136807	17/8/2009	ALINEAMIENTO DE 6.00 ML. Y NUMERO OFICIAL 1915 PTE.	MARINO BADILO HERNANDEZ	6	6	CALLE HIDALGO NO. 1915 PTE.	UNIDAD HABITACIONAL YUKUHIMARI	99.06
136543	18/8/2009	ALINEAMIENTO DE 6.50 ML. Y NUMERO OFICIAL 7829 SUR.	MARIA IRASEMA DIAZ VELAZQUEZ.	35	2	CALLE ZAFIRO NO.7829 SUR.	FRACC. VILLAS DE CORTEZ	100.66
136539	18/8/2009	ENAJENACION DE 1 LOTE	SONORA DESARROLLOS URBANOS, S.A. DE C.V.	8	18		FRACC. VILLAS DE CORTEZ	79.89
136540	18/8/2009	CROQUIS ADMINISTRATIVO Y NUMEROP OFICIAL 802 SUR	MARIA LUISA VERDUGO VALENZUELA Y OTROS	1 FR. DE LOTE 2	23-A	CALLE OTANCAHUI NO. 802 SUR	FRACC. OBREGON II (FOVISSTE 2)	110.91
136541	18/8/2009	NUMERO OFICIAL 1510 OTE.	SANTIAGO GUERRERO GOMEZ.	10	39	C. AGUSTIN LARA NO.1510 OTE.	COL. CAJEME	79.89
136832	18/8/2009	DEMOLICION DE CONST. 8.00 M2. Y BARDA 8.00 ML.	MARTHA AURORA CONTRERAS BORRAYO	5	1	AGUA MARINA NO. 308 ESQ. BLVD.	FRACC. PRIVADA DE LA LAGUNA	80
136821	18/8/2009	LEVANTAMIENTO FISICO DE TERRENO DE 8556.74 M2. Y CROQUIS	JOSE LUIS GARZA SADA	VARIOS	408		FRACC. RICHARDSON VALLE DEL YAQUI	3042.84
136822	18/8/2009	CROQUIS ADMINISTRATIVO Y NUMERO OFICIAL 428 OTE.	ALMA RUTH RAMSBURGH CARDENAS DE ORDUÑO	5 Y 6	1	CALLE JACINTO LOPEZ NO. 428 OT	FRANJA COMERCIAL 300	150.86
136823	18/8/2009	CROQUIS ADMINISTRATIVO Y NUMERO OFICIAL 425 OTE.	FERNANDO ORDUÑO ROMO Y CENOBIA OBREGON TAPIA	20, 21 Y 22	1	CALLE GRAL. EMILIANO ZAPATA NO	FRANJA COMERCIAL 300	150.86
136824	18/8/2009	ALINEAMIENTO DE 7.93 ML. Y NUMERO OFICIAL 5022-A OTE.	CESAR HUMBERTO PERAZA IRIARTE	3	36	CALLE PASEO MIRAVALLE NO. 5022	UNIDAD HABITACIONAL PRIMERO DE MAYO	105.23
136825	18/8/2009	CONSTANCIA DE ZONIFICACION DE 1 LOTE RESTAURANT DE MARISCOS)	ANA HEIDI SALAS VEGA	1	42	C. JUAREZ NO. 320 E/IGNACIO ZA	COL. LIC. BENITO JUAREZ (ANTES PLANO ORIENTE)	479.34
136826	18/8/2009	AMPLIACION DE 40.96 M2. DESLINDE 130.00 M2. OCUPACION DE BANQUETA 3 DIAS Y REP. DE BANQUETA	ANTONIA ELENA CASTRO	46	109	PASEO DE LA CANTERA NO. 914 SU	FRACC. VILLA BONITA	582.95
136827	18/8/2009	LEVANTAMIENTO FISICO DE TERRENO DE 72500.00 M2. Y CROQUIS	NESTOR VILLEGAS CAUTICIO				FRACC. RICHARDSON VALLE DEL YAQUI	3500
136828	18/8/2009	CROQUIS ADMINISTRATIVO Y NUMERO OFICIAL 6802 SUR	MARGRET RAMOS RAMOS	20	8	CALLE FAUSTINO FELIX ESCALANTE	COL. LOS PRESIDENTES	110.91
136829	18/8/2009	DESLINDE DE TERRENO DE 350.00 M2. Y CROQUIS	BLANCA JULIA SANTACRUZ LOPEZ	VARIOS	27		URBANIZABLE No. 6	185.85
136831	18/8/2009	CROQUIS DE LOCALIZACION	GUILLERMO BAUMAN RUIZ	FR. ESTE DEL LOTE 6 Y 7 COMP.	1202		FRACC. RICHARDSON VALLE DEL YAQUI	79.89
136542	18/8/2009	CROQUIS ADMINISTRATIVO Y NUMERO OFICIAL 611 NTE.	CARLOS ADAN NAVA LUA.	3-B	15	C. JALISCO NO.611 NTE.	URBANIZABLE 4	110.91
136833	18/8/2009	AMPLIACION DE 57.75 M2.	ROSARIO MORALES NAVARRO	VARIOS		C. 200 Y MERIDIANO S/N.	COMISARIA DE PROVIDENCIA, SONORA	322.96
136834	18/8/2009	NUMERO OFICIAL 842 SUR	MARIO OCTAVIO VARGAS GAYTAN	9	20	CALLE SANTA TRINIDAD NO. 842 S	FRACC. EL CAMPANARIO	119.84
136835	18/8/2009	NUMERO OFICIAL 843 SUR	MARIO OCTAVIO VARGAS GAYTAN	9	20	AV. LAS TORRES NO. 843 SUR	FRACC. EL CAMPANARIO	119.84
136836	18/8/2009	ALINEAMIEO DE 7.00 ML. Y NUMERO OFICIAL 1554 OTE.	MARIA LUCIA LOPEZ ORTIZ	7	2	AV. VALLE DEL YORI NO. 1554 OT	FRACC. VILLA FONTANA 4TA. ETAPA	102.26




AGOSTO 2009

PERMISOS TRAMITADOS EN VENTANILLA DE DESARROLLO URBANO

PERIODO: AGOSTO DE 2009

H. AYUNTAMIENTO DE CAJEME

FOLIO	FECHA	ASUNTO	NOMBRE	LOTE	MANZANA	DOMICILIO	COLONIA	TOTAL
136837	18/8/2009	CROQUIS DE LOCALIZACION	MARIA DE LA LUZ CRUZ MIRANDA	FR. OESTE DE LOTE 8	42		COL. LIC. BENITO JUAREZ (ANTES PLANO ORIENTE)	79.89
136838	18/8/2009	CROQUIS DE LOCALIZACION	SOLIDA ADMINISTRADORA DE PORTAFOLIOS, S.A. DE C.V.	7	58		FRACC. VILLA BONITA	79.89
136830	18/8/2009	CROQUIS ADMINISTRATIVO Y NUMERO OFICIAL 110 PTE.	PATRICIA TELLEZ PANTOJA	FR. SURESTE DE LOTE 24	16	CALLE JESUS GARCIA NO. 110 PT	URBANIZABLE No. 2	110.91
136544	19/8/2009	ALINEAMIENTO DE 9.158 ML. Y NUMERO OFICIAL 1975 OTE.	GERARDO LOPEZ PASOS.	22	45	CALLE DIAMANTE NO.1975 OTE.	COL. VALLE VERDE	109.13
136549	19/8/2009	LEVANTAMIENTO DE TERRENO DE 234 M2.	ANTONIO GALLEGOS TINAGERO				FUNDO LEGAL, COMISARIA ESPERANZA, SON.	227.66
136852	19/8/2009	CONSTANCIA DE ZONIFICACION 3 LOTES <FUNERARIA)	CARLOS ALBERTO LOPEZ VERDUZCO Y OTROS	18, 19 Y 20	37	C. HIDALGO NO. 323 ESQ. C. PU	FUNDO LEGAL DE CAJEME.	1438.02
136548	19/8/2009	NUMERO OFICIAL NO. 965 PTE.	JOSE ALFONSO CAÑEZ BAEZ.	FR. ESTE L-92	27	CALLE NO REELECCION NO.965 PTE.	COL. CUMURIPA(CONOCIDA COMO FRACC. EMPLEADOS FEDER	79.89
136547	19/8/2009	CROQUIS DE LOCALIZACION.	MANUEL DE JESUS HARO QUIJADA.	12	4		COMISARIA PROVIDENCIA, SON.	79.89
136546	19/8/2009	NUMERO OFICIAL NO.1607 PTE.	TRINIDAD GALLEGOS ENCINAS.	41	12	CALLE BAHIA DEL TOBARI NO.1607 PTE.	COL. PRADOS DEL TEPEYAC	119.84
136545	19/8/2009	ALINEAMIENTO DE 35.00 ML. Y NUMERO OFICIAL 468 PTE.	RAMON ENRIQUE MUÑOZ MERAZ.	8	12	CALLE UNION NO.468 PTE.	ZONA URBANA, COMISARIA MARTE R. GOMEZ Y TOBARITO	191.74
136853	19/8/2009	CONST. 4.76 M2. ESTRUCTURA METALICA 254.80 M2. DESLINDE 687.50 M2. NO. OF. 1702 OTE. ALINE. 52.00 ML.	BORCO AGROINDUSTRIAL, S.A. DE C.V.	FR. OESTE L-9	11	CALLE FCO. JAVIER MINA 1702 OT	COL. LIC. BENITO JUAREZ (ANTES PLANO ORIENTE)	2829.29
136854	19/8/2009	RUPTURA DE PAVIEMTO DE 8.00 ML. Y REP. DE BANQUETA	BORCO AGROINDUSTRIAL, S.A. DE C.V.	FR. OESTE LOTE 9	11	CALLE FCO. JAVIER MINA NO. 170	COL. LIC. BENITO JUAREZ (ANTES PLANO ORIENTE)	693.45
136858	19/8/2009	ALINEAMIENTO DE 7.00 ML. Y NUMERO OFICIAL 219 OTE.	JUAN JOSE RUIZ COURRECH Y AURELIA ENCINAS ACUÑA DE	31	60	CALLE PASEO DEL CAMPESTRE NO.	FRACC. VILLA BONITA	102.26
136855	19/8/2009	TERMINACION DE OBRA DE 259.76 M2.	BORCO AGROINDUSTRIAL, S.A. DE C.V.	FR. OESTE DE LOTE 9	11	CALLE FCO. JAVIER MINA NO. 170	COL. LIC. BENITO JUAREZ (ANTES PLANO ORIENTE)	1597.8
136851	19/8/2009	TERMINACION DE OBRA DE 236.55 M2.	PEGASO PCS, S.A. DE C.V.	10	54	BBG WIRLERS TELEFONIA MOVIL	FRACC. VISTA HERMOSA	1597.8
136850	19/8/2009	RUPTURA DE GUARNICION DE 3.30 ML. Y REP. DE BANQUETA	PEGASO PCS, S.A. DE C.V.	10	54	CALLE DEL SOL NO. 2025 OTE. E/	FRACC. VISTA HERMOSA	317.96
136849	19/8/2009	CONST. 26.30 ML. BARDA 55.50 ML. PISO 20.79 M2. ESTRUCTURA METALICA 206.25 M2.	PEGASO PCS, S.A. DE C.V.	10	54	C. DEL SOL NO. 2025 OTE. E/MON	FRACC. VISTA HERMOSA	1831.81
136848	19/8/2009	DESLINDE DE TERRENO DE 182.75 M2. Y CROQUIS	PEGASO PCS, S.A. DE C.V.	0	10	CALLE DEL SOL NO. 2025 OTE. E	FRACC. VISTA HERMOSA	227.66
136847	19/8/2009	NUMERO OFICIAL 2025 OTE.	PEGASO PCS, S.A. DE C.V.	10	54	CALLE DEL SOL 2025 OTE. E/ MON	FRACC. VISTA HERMOSA	119.84
136845	19/8/2009	AMPLIACION DE 15.00 M2. DESLINDE 160.922 M2. BARDA 36.00 ML.	SAIDA MANUELA MEDINA LOPEZ	3	7	C. ZAFIRO 7510 E/MARMOL Y ONIX	COL. VALLE VERDE	363.22
136844	19/8/2009	CAMBIO DE USO DE SUELO	HECTOR RODRIGO BUELNA LOPEZ	7 Y 8	25	C. MONTE HOREB NO. 1814 Y 1816	FRACC. POPULAR LIC. LUIS DONALDO COLOSIO MURRIETA	2396.7
136843	19/8/2009	TERMINACION DE OBRA 328.94 M2.	LUIS MARCOS OROPEZA BARRIENTOS	10	52	C. P. PEDRO MENDEZ NO. 3037 PT	FRACC. LOS MISIONEROS	479.34
136842	19/8/2009	CONST. 328.94 M2. BARDA 42.72 ML. PISO 104.78 M2. DESL. 312.50 M2. ALINEAMIENTO 12.50 ML. Y NO. OF. 3037 PTE.	LUIS MARCOS OROPEZA BARRIENTOS	10	52	CALLE PEDRO MENDEZ NO. 3037 PT	FRACC. LOS MISIONEROS	4379.15
136841	19/8/2009	CROQUIS ADMINISTRATIVO Y NUMERO OFICIAL 1233 PTE.	RAMONA ORALIA NIEBLAS ESQUER	3	20	CALLE C. ANGEL LOPEZ GUTIERREZ	COL. LOS PRESIDENTES	110.91
136840	19/8/2009	CROQUIS ADMINISTRATIVO Y NUMERO OFICIAL 6636 SUR	TOMAS LUGO BOJORQUEZ	16	47	CALLE GRAL. ANTONIO OCHOA INZU	COLONIA AVES DEL CASTILLO	110.91
136846	19/8/2009	DESLINDE DE TERRENO DE 7527.89 M2. Y CROQUIS	MARTHA LUNA GARCIA	FR. L-47 Y 57	CUAD.VI		FUNDO LEGAL, COMISARIA DE COCORIT, SONORA.	1476.53
136839	19/8/2009	ALINEAMIENTO DE 10.00 ML. Y NUMERO OFICIAL 240 OTE.	RUBEN ANDRES ACOSTA FELIX	FR. ESTE L-14 Y FR. PTE. L-16	9	CALLE FLAVIO BORQUEZ NO. 240	FRACC. CAMPESTRE	111.85
136856	19/8/2009	CONSTANCIA DE ZONIFICACION DE 1 LOTE (ESTACION DE SERVICI GASOLINERA)	BLANCA DELIA CASTRO LOPEZ		15	CALLE JESUS GARCIA ESQ. CALLE	FRACC. NAINARI DEL YAQUI	479.34
136859	20/8/2009	CONSTANCIA DE ZONIFICACION DE 2 LOTES (PRODUCTOS FRAMACEUTICOS Y BIOLÓGICOS PARA USO VETERINARIO)	PECUARIUS LABORATORIOS, S.A. DE C.V.	39 Y 40	104	CARRETERA OBREGON-BACUM KM 1.	FRACC. RICHARDSON VALLE DEL YAQUI	958.68
136871	20/8/2009	CROQUIS DE LOCALIZACION	ARSENIO SANCHEZ MARIÑES	FR. SURESTE	17		COL. CUMURIPA.	79.89
136868	20/8/2009	ALINEAMIENTO 6.55 ML. Y NUMERO OFICIAL 1023 OTE.	YOLANDA YAZMIN ZAVALA FLORES	17	59	CALLE VALLE DEL SOYA NO. 1023	UNIDAD HABITACIONAL VALLE DORADO	100.82
136866	20/8/2009	REMODELACION DE 260.00 M2.	JAIME CORRAL SALOMON	FR. OTE. L-13 Y 14	21	CALLE GALEANA NO. 712 OTE. ESQ	FUNDO LEGAL DE CAJEME.	830.86
136865	20/8/2009	ALINEAMIENTO DE 6.67 ML. Y NUMERO OFICIAL 444 SUR	JAIME MOYEDA RODRIGUEZ	31	1	CALLE CERRADA DEL ATARDECER NO	FRACC. CASA BLANCA AMPL. 1RA. ETAPA	101.2
136864	20/8/2009	AMPLIACION DE 39.00 M2.	IRMA GUADALUPE ESPARZA GARCIA Y JOEL RAMOS SAUCEDO	20	51	C. DE LOS POZOS 3301 ESQ. BLVD	FRACC. CASA BLANCA AMPLIACION II	218.1
136863	20/8/2009	CROQUIS DE LOCALIZACION	TIMOTEO LOPEZ VASQUEZ	44	68		FRACC. AVES DEL CASTILLO SECCION VILLAS DEL SOL	79.89
136862	20/8/2009	ALINEAMIENTO DE 6.67 ML. Y NUMERO OFICIAL 617 SUR	ROSA MARIA RUIZ LOPEZ	9	13	CALLE AGUA AZUL NO. 617 SUR	FRACC. CASA BLANCA AMPL. 1RA. ETAPA	101.2
136860	20/8/2009	ALINEAMIENTO DE 7.00 ML. Y NUMERO OFICIAL 809 SUR	NORMA LIZETH CASTRO FELIX	5	26	CALLE PASEO VISTA HERMOSA NO.	FRACC. VILLA BONITA	102.26
136870	20/8/2009	CONSTANCIA DE ZONIFICACION DE 1 LOTE (TIENDAS DE AUTOSERVICIOS)	JAIME CORRAL SALOMON	FR. OTE. L-13 Y 14	21	CALLE GALEANA NO. 712 OTE. ESQ	FUNDO LEGAL DE CAJEME.	479.34
136869	20/8/2009	REPOSICION DE LOSA DE 45.00 M2.	CRISPIN ARIAS ROCHIN	9	14	C. JOSEFINA VDA DE GALVEZ 1398	COL. MUNICIPIO LIBRE	143.8
136861	20/8/2009	CROQUIS DE LOCALIZACION	NORMA ELIZABETH CASTRO FELIX	5	26	CALLE PASEO VISTA HERMOSA NO.	FRACC. VILLA BONITA	79.89
136878	20/8/2009	CROQUIS ADMINISTRATIVO Y NUMERO OFICIAL 1433 OTE.	ARMANDO LEYVA SIARQUI	25	4	CALLE MARIO BENEDETTI NO. 1433	COL. LEANDRO VALLE AMPLIACION DE ESPERANZA.	110.91
136884	20/8/2009	APROBACION DE ANTEPROYECTO	PROMOCION Y DESARROLLOS URBI, S.A. DE C.V.			16-78-61.505 HAS. 711 LOTES	FRACC. ALAMEDA DEL CEDRO II, SEGUNDA ETAPA	399.45
136867	20/8/2009	CROQUIS ADMINISTRATIVO Y NUMERO OFICIAL 120 NTE.	FRANCISCO ZAYAS MARTINEZ	8	20	CALLE SIN NOMBRE NO. 120 NTE.	POBLADO FRANCISCO I. MADERO (CAMPO 31).	110.91
136883	20/8/2009	TERMINACION DE OBRA DE 181.66 M2.	MARCO ANTONIO BRITO MIRANDA	9	50	C. ABARTOLOME CASTAÑO 3055 PTE	FRACC. LOS MISIONEROS	479.34
136882	20/8/2009	CONSTRUCCION DE 181.66 M2. BARDA 17.05 ML. PISO 44.75 M2. ALINEAMIENTO 11.50 ML.	MARCO ANTONIO BRITO MIRANDA	9	50	C. BARTOLOME CASTAÑO 3055 PTE.	FRACC. LOS MISIONEROS.	1824.85
136881	20/8/2009	CROQUIS ADMINISTRATIVO Y NUMERO OFICIAL 1638 PTE.	ARLETTE MIREYA MANJARREZ GUTIERREZ.	19	11	C. BAHIA DEL TOBARI NO.1639 PT	COL. PRADOS DEL TEPEYAC	110.91
136886	20/8/2009	LICENCIA DE USO DE SUELO	PROMOCIONES Y DESARROLLO URBI, S.A. DE C.V.				FRACC. ALAMEDA DEL CEDRO II, SEGUNDA ETAPA	13410.46
136879	20/8/2009	CROQUIS ADMINISTRATIVO Y NUMERO OFICIAL 428 SUR	HECTOR PARGA LIZARRAGA	FR. SUR DE LOTE 3	43	CALLE LIC. BENITO JUAREZ NO. 4	COL. LIC. BENITO JUAREZ (ANTES PLANO ORIENTE)	110.91
136885	20/8/2009	CROQUIS DE DESLINDE	VALENTIN VALENZUELA VALLES	FR. CENTRAL NOROESTE PARC. 71			COL. EJIDAL COMISARIA DE ESPERANZA	79.89
136877	20/8/2009	CROQUIS ADMINISTRATIVO Y NUMERO OFICIAL 826 PTE.	LETICIA GUADALUPE BELTRAN ANGULO	13	65	CALLE RIO GUASAVE NO. 826 PTE.	COLONIA LIBERTAD	110.91
136876	20/8/2009	CROQUIS DE LOCALIZACION	CRUZ FERRE Y OTROS	34 Y 35	56		COL. HIDALGO AMPL. (URBANIZABLE 7 AMPLIACION)	79.89
136875	20/8/2009	CROQUIS ADMINISTRATIVO Y NUMERO OFICIAL 502 NTE.	AURORA TARIN DE OLIVA	40	7	CALLE GUATACHIVE NO. 502 NTE.	URBANIZABLE No. 6 AMPLIACION	110.91
136874	20/8/2009	CROQUIS DE LOCALIZACION	HORACIO BORREGO SANTILLAN Y NORMA ALICIA MONTES EN	VARIOS	16		URBANIZABLE No. 6	79.89
136873	20/8/2009	CROQUIS DE LOCALIZACION	MARTIA DE LOS ANGELES SOLIS RAMIREZ	30	4		UNIDAD HABITACIONAL YUKUHIMARI	79.89
136872	20/8/2009	CERTIFICACION DE MEDIDAS Y COLINDANCIAS DE 10 MANZANAS	CONSTRUCTORA RIO YAQUI, S.A. DE C.V.	VARIOS			FRACC. LAS HACIENDAS SECCION LOS MONJES IV	3994.5
136880	20/8/2009	NUMERO OFICIAL 619 SUR	SERGIO ALONSO AYON TOLANO	19	1	CALLE PRIVADA DEL MEZQUITE NO.	FRACC.VILLA MEZQUITE	40
136908	21/8/2009	TERMINACION DE OBRA DE 327.69 M2	TIENDAS EXTRA, S.A. DE C.V.	18	156	C. CALIFORNIA NO. 1246 ESQ. BL	FRACC. VILLA BONITA	1597.8
136554	21/8/2009	ALINEAMIENTO DE 10.00 ML. Y NUMERO OFICIAL NO.505 NTE.	RAMON RAFAEL ACUÑA ESPINOZA.	20	10	CALLE ALVARO OBREGON NO.505 NTE.	FUNDO LEGAL, COMISARIA ESPERANZA, SON.	111.85
136553	21/8/2009	ALINEAMIENTO DE 8.00 ML. Y NUMERO OFICIAL NO.239 OTE.	GUILLERMO VELEZ SANTILLAN.	6	17	CALLE VIOLETAS NO.239 OTE.	FRACC. JARDINES DEL VALLE	105.45
136552	21/8/2009	ALINEAMIENTO DE 15.00 ML. Y NUMERO OFICIAL NO.414 PTE.	RAMIRO ISACI RODRIGUEZ MOROYOQUÍ.	4	6	CALLE EJIDO NO.414 PTE.	ZONA URBANA, COMISARIA MARTE R. GOMEZ Y TOBARITO	127.82
136551	21/8/2009	ALINEAMIENTO DE 12.60 ML. Y NUMERO OFICIAL NO.145 PTE.	VICTORIA CARRIZOSA ALVAREZ	6	13	CALLE COLIMA NO.145 PTE.	CENTRO DE POBLACION ANTONIO ROSALES	120.15
136550	21/8/2009	ALINEAMIENTO DE 30.00 ML. Y NUMERO OFICIAL NO.246 PTE.	ANAYELI ARCE LOPEZ.	24	28	CALLE HELIOTROPOS NO.246 PTE.	COL. MAXIMILIANO R. LOPEZ	175.76
136955	21/8/2009	CROQUIS DE LOCALIZACION	SIN NOMBRE	20	10		FUNDO LEGAL, COMISARIA DE ESPERANZA SON.	79.89
136902	21/8/2009	ENAJENACION DE 14 LOTES	ARISTOS EMPRESARIAL, S.A. DE C.V.	16 AL 19	14		FRACC. REAL DE SEVILLA	1118.46
136903	21/8/2009	CONSTANCIA DE ZONIFICACION DE 2 LOTES (OFICINAS)	URIEL MENDOZA ACUÑA	38 Y 39	10	C. FLAVIO BORQUEZ 1633 E/MICHO	COL. PRADOS DEL TEPEYAC	958.68
136904	21/8/2009	2 ANUNCIO LUMINOSO DE 7.68 M2.	TIENDAS EXTRA, S.A. DE C.V.	18	156	C. CALIFORNIA 1246 SUR ESQ. BL	FRACC. VILLA BONITA	1227.11
136905	21/8/2009	ANUNCIO LUMINOSO DE 12.00 M2.	TIENDAS EXTRA, S.A. DE C.V.	18	156	C. CALIFORNIA NO. 1246 SUR ESQ	FRACC. VILLA BONITA	2077.14
136907	21/8/2009	DEM. DE GUARNICION 35.00 ML. Y REP. DE BANQUETA	TIENDAS EXTRA, S.A. DE C.V.	18	156	C. CALIFORNIA 1246 ESQ. BLVD.	FRACC. VILLA BONITA	2850.48
136892	21/8/2009	SUBDIVISION LOTES Y CROQUIS	DEMETRIO NUÑEZ LEPE	FR. OESTE L-11	10		FUNDO LEGAL, COMISARIA DE ESPERANZA SON.	479.34
136900	21/8/2009	DESLINDE DE TERRENO DE 592.50. M2. Y CROQUIS	FRANCISCA MEDINA DE LOPEZ	1, 2 Y 4	14		URBANIZABLE No. 2	324.27
136893	21/8/2009	NUMERO OFICIAL 839 SUR	MARIO OCTAVIO VARGAS GAYTAN Y LUIS FERNANDO VARGAS	8	20	AV. LAS TORRES 839 SUR	FRACC. EL CAMPANARIO	119.84
136891	21/8/2009	DESLINDE DE TERRENO DE 160.00 M2. Y CROQUIS	LOURDES COTA CALDERON	20	25		COLONIA MEXICO	113.83
136890	21/8/2009	REMODELACION DE FACHADE DE 104.88 M2. Y OCUPACION DE BANQUETA 20 DIAS	CADENA COMERCIAL OXXO, S.A. DE C.V.	FR. LOTE 1	22	C. TETABIATE 918 OTE. ESQ. MIG	URBANIZABLE No. 4	814.49
136889	21/8/2009	ALINEAMIENTO DE DE 7.93 ML. Y NUMERO OFICIAL 1416 OTE. P.B.	EUSTAQUIO QUIJADA VALENZUELA Y FRANCISCA SAUCEDA G	30	14	AV. PLAN DE AGUA PRIETA NO. 14	UNIDAD HABITACIONAL PRIMERO DE MAYO	105.23
136906	21/8/2009	ESTRUCTURA MET. 327.69 M2. PISO 464.54 M2. BARDA 24.89 ML. ALINEAMIENTO 42.47 ML. Y NO. OF.	TIENDAS EXTRA, S.A. DE C.V.	18	156	CALIFORNIA 1246 ESQ. BLVD. VIL	FRACC. VILLA BONITA	4209.63
136887	21/8/2009	ALINEAMIENTO DE 6.67 ML. Y NUMERO OFICIAL 3409 PTE..	BBVA BANCOMER, S.A.	12	15	PRIVADA COSENZA NO. 3409 PTE.	FRACC. MONTECARLO	101.2
136899	21/8/2009	CONSTANCIA DE PROTOTIPO CARLET DE 68.83 M2. CONVENIO 130209-02	DESARROLLOS RESIDENCIAL LANDER, S.A. DE C.V.				FRACC. MISION DEL REAL II ETAPA	79.89
136901	21/8/2009	ENAJENACION DE 13 LOTES	ARISTOS EMPRESARIAL, S.A. DE C.V.	6 NTE. AL 11 SUR, 12 NTE.	11		FRACC. REAL DE SEVILLA	1038.57
136894	21/8/2009	NUMERO OFICIAL 839 SUR	MARIO OCTAVIO VARGAS GAYTAN Y LUIS FERNANDO VARG	7	20	AV. LAS TORRES NO. 835 SUR	FRACC. LAS TORRES	119.84
136895	21/8/2009	CROQUIS ADMINISTRATIVO Y NUMERO OFICIAL 818 PTE.	CARLOS ESPINOZA SALIDO	10	85	CALLE RIO MOCORITO NO. 818 PTE	COLONIA LIBERTAD	110.91
136896	21/8/2009	CROQUIS ADMINISTRATIVO Y NUMERO OFICIAL 501 NTE.	ANTONIO SANCHEZ HERNANDEZ	21 ANTES L-20	10	CALLE ALVARO OBREGON NO. 501 N	FUNDO LEGAL, COMISARIA DE ESPERANZA SON.	110.91
136897	21/8/2009	SUBDIVISION Y CROQUIS	REAL ESTATES ESTERO, S.A. DE C.V.	18, 19, 20 Y 21	40		COL. HIDALGO AMPL. (URBANIZABLE 7 AMPLIACION)	798.9
136898	21/8/2009	ONSTANCIA DE ZONIFICACION DE 1 LOTE (CAFE RESTAURANTE)	VICTOR MANUEL SABAG PEIMBERT	11	25	C. NAINARI 474 OTE. E/AV. MIGU	URBANIZABLE No. 4	479.34
136888	21/8/2009	AMPLIACION DE 56.20 M2.	JUANA LOPEZ ARVIZU	FR. L-1, 2, 9 Y 10	51	C. NUEVO LEON 59 ESQ. CALZADA	FUNDO LEGAL, COMISARIA DE ESPERANZA SON.	314.29
136559	24/8/2009	ALINEAMIENTO DE 8.03 ML. Y NUMERO OFICIAL 826 PTE.	ISRAEL RODRIGUEZ SANCHEZ.	12	31	C. RIO SAN MIGUEL NO.826 PTE.	COL. LIBERTAD	105.55
136923	24/8/2009	CROQUIS ADMINISTRATIVO Y NUMERO OFICIAL 2712 NTE.	DANIEL OSIRIS RAMOS MORENO	27	181	CALLE GOBERNADORA NO. 2712 NTE	COL. LIC. MANLIO FABIO BELTRONES RIVERA	110.91



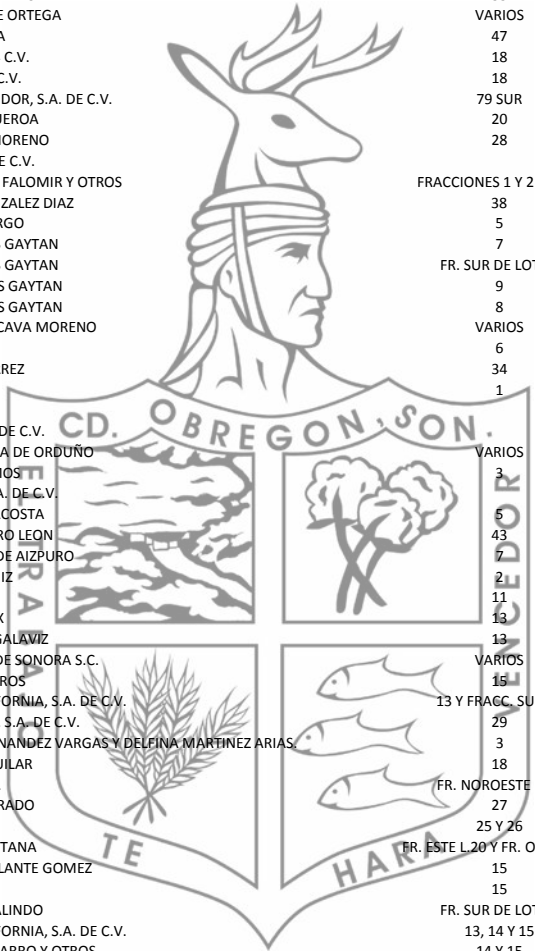
AGOSTO 2009

PERMISOS TRAMITADOS EN VENTANILLA DE DESARROLLO URBANO

PERIODO: AGOSTO DE 2009

H. AYUNTAMIENTO DE CAJEME

FOLIO	FECHA	ASUNTO	NOMBRE	LOTE	MANZANA	DOMICILIO	COLONIA	TOTAL
136555	24/8/2009	ALINEAMIENTO DE 7.10 ML. Y NUMERO OFICIAL 2038 OTE.	MARGARITA MARTINA VALENZUELA MALDONADO.	13	9	C. HERNANDO DE CORTEZ NO.2038 OTE.	FRACC. MIRASIERRA	102.58
136556	24/8/2009	ALINEAMIENTO DE 6.93 ML. Y NUMERO OFICIAL 2116 OTE.	ZEZART MERINO DIAZ.	47	15	C. HERNANDO DE CORTEZ NO.2116 OTE.	FRACC. MIRASIERRA	102.04
136557	24/8/2009	ALINEAMIENTO DE 8.00 ML. Y NUMERO OFICIAL 231 PTE.	YANETH GUADALUPE MUÑOZ CORRAL.	15	39	CALLE HELIOTROPOS NO.231 PTE.	COL. MAXIMILIANO R. LOPEZ	105.45
136558	24/8/2009	ALINEAMIENTO DE 11.42 ML. Y NUMERO OFICIAL 225 PTE.	JAIME ALBERTO TORRES URRERA.	30	5	AV. BENITO JUAREZ NO.225 PTE.	COMISARIA PROVIDENCIA, SON.	116.38
136916	24/8/2009	ALINEAMIENTO DE 34.397 ML. Y NUMERO OFICIAL	INMOBILIARIA EL ESPLENDOR, S.A. DE C.V.	77	20		FRACC. MISION SAN RAFAEL II	128.6
136929	24/8/2009	ALINEAMIENTO DE 7.166 ML. Y NUMERO OFICIAL 517 PTE.	RODOLFO VASQUEZ OCHOA Y MARGARITA LOPEZ DE VASQUEZ	FR. OTE. L-24 Y FR. PTE. L-25	1	CALLE JOSE MA. TALAMANTE NO. 5	COL. POPULAR PROGRESIVA RUSSO VOGEL	102.77
136928	24/8/2009	ALINEAMIENTO DE 8.87 ML. Y NUMERO OFICIAL 258 SUR	JUANA COTA LOPEZ	6	19	CALLE JOSE MA. MORELOS Y PAVON	COMISARIA MARTE R. GOMEZ Y TOBARITO	108.23
136927	24/8/2009	SUBDIVISION Y CROQUIS	ANA CATALINA VALENZUELA VALENZUELA	VIARIOS	20		COLONIA DEL VALLE	479.34
136926	24/8/2009	CROQUIS ADMINISTRATIVO Y NUMERO OFICIAL 2714 NTE.	DANIEL OSIRIS RAMOS MORENO	26	181	CALLE GOBERNADORES NO. 2714 NT	COL. LIC. MANLIO FABIO BELTRONES RIVERA	110.91
136924	24/8/2009	CROQUIS ADMINISTRATIVO Y NUMERO OFICIAL 2710 NTE.	DANIEL OSIRIS RAMOS MORENO	28	181	CALLE GOBERNADORES NO. 2710 NT	COL. LIC. MANLIO FABIO BELTRONES RIVERA	110.91
136921	24/8/2009	CROQUIS DE LOCALIZACION	MICHAELA DORAME DE RAMIREZ	FR. NORTE DE LOTE 1	8		COMISARIA MARTE R. GOMEZ Y TOBARITO	79.89
136919	24/8/2009	REGIMEN EN CONDOMINIO DE 1 LOTE PARA 3 DPTOS.	MARIA SOLEDAD FERNANDEZ VALENCIA Y TANIA MARISOL M	10	46		FRACC. REAL DEL SOL	687.85
136930	24/8/2009	ALINEAMIENTO DE 8.00 ML. Y NUMERO OFICIAL 1107 SUR	EDUARDO GUTIERREZ ENCINAS	4	39	CALLE PASEO VISTA HERMOSA NO.	COL. ROSALES	105.45
136917	24/8/2009	ENAJENACION DE 1 LOTE	INMOBILIARIA EL ESPLENDOR, S.A. DE C.V.	77	20		FRACC. MISION SAN RAFAEL II	79.89
136922	24/8/2009	NUMERO OFICIAL 1031 SUR	LUIS FERNANDO VARGAS GAYTAN	FR. SUR DE LOTE 3	3	CALLE JALISCO NO. 1031 SUR	URBANIZABLE No. 1 AMPLIACION	119.84
136915	24/8/2009	LEVANTAMIENTO FISICO DE TERRENO DE 120.91 M2. Y CROQUIS	SIN NOMBRE	VIARIOS	11		URBANIZABLE No. 2	227.66
136914	24/8/2009	RUPTURA DE PAVIMENTO 4.00 ML.	MARIA DEL SOCORRO PEREZ DE ANDURO	FR. SUROESTE L-2	17	CION. REP. DE COLOMBIA NO. 607	URBANIZABLE No. 1	958.68
136913	24/8/2009	ALINEAMIENTO DE 6.67 ML. Y NUMERO OFICIAL 2730 PTE.	MARIA MAGDALENA RUIZ LAUREAN	33	12	CALLE CERRADA DE LA LAGUNA NO.	FRACC. CASA BLANCA 1RA. ETAPA	101.2
136912	24/8/2009	ALINEAMIENTO DE 10.625 ML. Y NUMERO OFICIAL 1013 PTE.	AURELIANO DAVID JAIME ORTEGA	VIARIOS	3	CALLE ALAMO NO. 1013 PTE.	COL. NOROESTE AMPLIACION	113.83
136911	24/8/2009	ALINEAMIENTO DE 26.75 ML. Y NUMERO OFICIAL 540 PTE.	DORA CUADRAS ZAZUETA	47	73	CALLE 23 REGIMIENTO DE CABALLE	COL. POPULAR PROGRESIVA RUSSO VOGEL	165.37
136910	24/8/2009	CONSTANCIA DE ZONIFICACION DE 1 LOTE (LOCAL COMERCIAL)	TIENDAS EXTRA, S.A. DE4 C.V.	18	156	CALLE CALIFORNIA 1246 ESQ. BLV	FRACC. VILLA BONITA	479.34
136909	24/8/2009	CONSTANCIA DE ZONIFICACION DE 1 LOTE (TIENDA DE AUTOSERVICIO)	TIENDAS EXTRA, S.A. DE C.V.	18	156	CALLE CALIFORNIA 1246 ESQ. BLV	FRACC. VILLA BONITA	479.34
136918	24/8/2009	RENOVACION DE PERMISO DE CONSTRUCCION DE 49.62 M2.	INMOBILIARIA EL ESPLENDOR, S.A. DE C.V.	79 SUR	20		FRACC. MISION SAN RAFAEL II	138.74
136920	24/8/2009	ALINEAMIENTO DE 6.55 ML. Y NUMERO OFICIAL 1536 OTE.	EUNICE ESCARCEGA FIGUEROA	20	2	CALLE VALLE DEL CEMPOAL NO. 15	UNIDAD HABITACIONAL VALLE DORADO	50.5
136925	24/8/2009	CROQUIS ADMINISTRATIVO Y NUMERO OFICIAL 2708 NTE.	DANIEL OSIRIS RAMOS MORENO	28	181	CALLE GOBERNADORES NO. 2708 NT	COL. LIC. MANLIO FABIO BELTRONES RIVERA	110.91
136948	25/8/2009	CONVENIO DE AUTORIZACION	EDIFICADORA PIBO, S.A. E C.V.				FRACC. POSADA DEL SOL II, PRIMERA ETAPA	24395.21
136936	25/8/2009	ESTUDIO DE FACTIBILIDAD DE USO DE SUELO	ELSA BEATRIZ GONZALEZ FALOMIR Y OTROS	FRACCIONES 1 Y 2 LOTE 7			FRACC. NORTE PARA PEQUEÑAS GRANJAS.	399.45
136938	25/8/2009	REMODELACION DE 33.00 M2., OCUPACION DE BANQUETA 15 DIAS	GLORIA ESPERANZA GONZALEZ DIAZ	38	7	C. HUATACHIVE NO. 510 NTE. E/M	URBANIZABLE No. 6 AMPLIACION	464.96
136939	25/8/2009	ALINEAMIENTO DE 43.06 ML. Y NUMERO OFICIAL 126 SUR	CIRILO VERDUGO CAMARGO	5	27	CALLE 3 NO. 126 SUR	POBLADO FRANCISCO I. MADERO (CAMPO 31).	217.49
136940	25/8/2009	CONSTANCIA E ZONIFICACION DE 1 LOTE (BODEGA COMERCIAL)	LUIS FERNANDO VARGAS GAYTAN	7	20	AV. LAS TORRS NO. 839 SUR	FRACC. EL CAMPANARIO	479.34
136941	25/8/2009	CONSTANCIA DE ZONIFICACION DE 1 LOTE (BODEGA COMERCIAL)	LUIS FERNANDO VARGAS GAYTAN	FR. SUR DE LOTE 3	3	CALLE JALISCO NO. 1031 SUR	URBANIZABLE No. 1 AMPLIACION	479.34
136942	25/8/2009	CONSTANCIA DE ZONIFICACION DE 1 LOTE (BODEGA COMERCIAL)	MARIO OCTAVIO VARGAS GAYTAN	9	20	AV. LAS TORRES NO. 843 SUR	FRACC. EL CAMPANARIO	479.34
136943	25/8/2009	CONSTANCIA DE ZONIFICACION DE 1 LOTE (BODEGA COMERCIAL)	MARIO OCTAVIO VARGAS GAYTAN	8	20	AV LAS TORRES NO. 835 SUR	FRACC. LAS TORRES	479.34
136944	25/8/2009	LEVANTAMIENTO FISICO DE TERRENO 249.70 M,2. Y CROQUIS	PAOLA BERENICE RUBALCAVA MORENO	VIARIOS	1		FRACC. OTANCAHUI AMPLIACION	227.66
136945	25/8/2009	LEVANTAMIENTO FISICO DE TERRENO DE 67.50 M2. Y CROQUIS	SIN NOMBRE	6	12		FRACC. VILLAS SAN ANSELMO	227.66
136946	25/8/2009	ENAJENACION DE 1 LOTE Y NUMERO OFICIAL 1521 OTE.	GLORIA ALVAREZ GUTIERREZ	34	4	CALLE MONTE HERMON NO. 1521 OT	FRACC. POPULAR LIC. LUIS DONALDO COLOSIO MURRIETA	159.78
136937	25/8/2009	CROQUIS ADMINISTRATIVO Y NUMERO OFICIAL 2617 NTE.	MIGUEL LUNA MUÑOZ	1	13	CALLE COCOTERO NO. 2617 NTE. FR. NORESTE CENTRAL PARCELA 46 058969.43 HAS.	COL. LIC. MANLIO FABIO BELTRONES RIVERA	110.91
136947	25/8/2009	CROQUIS DE LOCALIZACION	GUSTAVO ULLOA GIRON				COMISARIA DE PROVIDENCIA, SONORA	79.89
136949	25/8/2009	LICENCIA DE USO DE SUELO	EDIFICADORA PIBO, S.A. DE C.V.				FRACC. POSADA DEL SOL II, PRIMERA ETAPA	4711.07
136950	25/8/2009	CROQUIS DE LOCALIZACION	CENOBIA OBREGON TAPIA DE ORDUÑO	VIARIOS	202		FRACC. RICHARDSON VALLE DEL YAQUI	79.89
136951	25/8/2009	CROQUIS ADMINISTRATIVO Y NUMERO OFICIAL 602 NTE.	JESUS MARIA MEJIA RAMOS	3	18	CALLE SIN NOMBRE NO. 602 NTE.	POBLADO DE HORNOS	110.91
136952	25/8/2009	CERTIFICACION DE MEDIDAS Y COLINDANCIAS	DESARROLLOS CAPSE, S.A. DE C.V.	3	4		FRACC. PUENTE REAL	399.45
136953	25/8/2009	ALINEAMIENTO DE 12.00 ML. Y NUMERO OFICIAL 461 PTE.	JOSE FRANCISCO NAVA ACOSTA	5	26	CALLE LUIS G. MONZON NO. 461 P	SEGUNDA SECCION DE LA COL. SOCHILOA	118.24
136931	25/8/2009	CROQUIS DE LOCALIZACION	FABIAN MARTIN MARRERO LEON	43	30		FRACC. VILLA BONITA	79.89
136932	25/8/2009	OCUPACION DE BANQUETA 3 DIAS	BERTHA RODELO LOPEZ DE AIZPURO	7	14	C. JUAN DE LA BARRERA NO. 118	COL. LA CORTINA 1RA. SECCION	71.9
136933	25/8/2009	NUMERO OFICIAL 258 PTE.	SILVIA GISELA LLANEZ RUIZ	2	37	CALLE BEGONIAS NO. 258 PTE.	COL. MAXIMILIANO R. LOPEZ	79.89
136934	25/8/2009	LEVANTAMIENTO FISIO DE TERENO DE 242.81 M2. Y CROQUIS	SIN NOMBRE	11	17		POBLADO VICENTE GUERRERO(EL PORTON)	215.68
136935	25/8/2009	SUBDIVISION Y CROQUIS	HUMBERTO LOPEZ CHOIX	13	13		URBANIZABLE No. 6	479.34
136954	25/8/2009	CROQUIS DE LOCALIZACION	ANGELINA LAVANDERA GALAVIZ	13	22		COLONIA LIBERTAD	79.89
136956	25/8/2009	CROQUIS DE LOCALIZACION	SISTEMAS EDUCATIVOS DE SONORA S.C.	VIARIOS	42		COLONIA ZONA NORTE	79.89
136972	26/8/2009	ALINEAMIENTO DE 15.00 ML. Y NUMERO OFICIAL 361 PTE.	RAYMUNDO SOTO CISNEROS	15	3	AV. LAS TORRES NO. 361 PTE.	COL. ZONA URBANA, COMISARIA M.R. GOMEZ Y TOBARITO	127.82
136967	26/8/2009	ENAJENCION DE 1 LOTE	RESIDENCIAL VILLA CALIFORNIA, S.A. DE C.V.	13 Y FRACC. SUR 14	7		FRACC. VILLA CALIFORNIA ZONA NORTE	79.89
136957	26/8/2009	TERMINACION DE OBRA DE 39.68 M2.	CONSTRUCTOTA VERTEX, S.A.-DE C.V.	29	5		FRACC. MISION DEL SOL II	239.67
136565	26/8/2009	ALINEAMIENTO DE 7.25 ML. Y NUMERO OFICIAL 605 SUR.	CARLOS FLORENCIO HERNANDEZ VARGAS Y DELFINA MARTINEZ ARIAS.	3	26	AVENIDA GRANIZO NO.605 SUR.	FRACC. CASA BLANCA AMPLIACION II	103.06
136960	26/8/2009	ALINEAMIENTO DE 6.381 ML. Y NUMERO OFICIAL 1811 PTE.	JESUS RAUL DUARTE AGUILAR	18	100	CALLE TONALA NO. 1811 PTE.	FRACC. LAS VILLAS SECCION LAS FUENTES II	100.28
136962	26/8/2009	TERMINACION DE OBRE DE 238.39 M2	PEGASO PCS, S.A. DE C.V.	FR. NOROESTE L-21	914	C. FRESNO Y ROMULO ESCOBAR	FRACC. RICHARDSON VALLE DEL YAQUI	1597.8
136963	26/8/2009	ALINEAMIENTO DE 9.158 ML. Y NUMERO OFICIAL 1955 OTE.	GUADALUPE MORENO PRADO	27	46	CALLE CUARZO NO. 1955 OTE.	COL. VALLE VERDE	109.13
136964	26/8/2009	CROQUIS DE LOCALIZACION	SIN NOMBRE	25 Y 26	100		FRACC. AMANECEER II	79.89
136959	26/8/2009	AMLIACION DE 20.00 M2.	CARLOS MARTINEZ QUINTANA	FR. ESTE L 20 Y FR. OESTE L-21	61	C. LAGO HANKAR 1222 OTE. E/L.	FRACC. REAL DEL SOL	111.85
136974	26/8/2009	DESLINDE DE TERRENO DE 144.00 M2 Y CROQUIS	JESUS GUADALUPE ESCALANTE GOMEZ	15	19		COL. LOS PRESIDENTES	80.21
136966	26/8/2009	LEVANTAMIENTO FISICO DE TERRENO DE 977.11 M2. Y CROQUIS	SIN NOMBRE	15	28		COL. SONORA	324.27
136976	26/8/2009	CROQUIS DE LOCALIZACION	BERNARDO RENTERIA GALINDO	FR. SUR DE LOTE 3	48		COL. LIC. BENITO JUAREZ (ANTES PLANO ORIENTE)	79.89
136968	26/8/2009	PERMISO DE CONSTRUCCION DE 549.37 M2.	RESIDENCIAL VILLA CALIFORNIA, S.A. DE C.V.	13, 14 Y 15	1		FRACC. EL PARAISO	6583.38
136969	26/8/2009	AMPLIACION 145.07 M2. REM. 33.51 ML. ESTRUCTURA METALICA 19.06 M2. DEM. DE CONST. 300.00 M2. OCUPACION DE BANQ. 10 DIA	VALENTIN AMADOR NAVARRO Y OTROS	14 Y 15	15	C. TAMAULIPAS 123 E/ ALLENDE E	URBANIZABLE No. 5	2610.73
136970	26/8/2009	DEMOLICION DE GUARNICION 6.90 ML. Y REP. DE BANQUETA	VALENTIN AMADOR NAVARRO Y OTROS	14 Y 15	15	C. TAMAULIPAS 123 E/ALLENDE E	URBANIZABLE No. 5	605.57
136971	26/8/2009	TERMINACION DE OBRA DE 145.04 M2.	VALENTIN AMADOR NAVARRO Y OTROS	14 Y 15	15	C. TAMAULIPAS 123 E/ ALLENDE E	URBANIZABLE No. 5	479.34
136958	26/8/2009	DESLINDE DE TERRENO DE 179.96 M2. Y CROQUIS	MARIA ISABEL PEREZ URIAS	13	87		COL. POPULAR PROGRESIVA RUSSO VOGEL	90.26
136973	26/8/2009	CONSTANCIA DE ZONIFICACION DE 1 LOTE (EXPENDIO)	LAS CERVEZAS MODELO EN SONORA, S.A. DE C.V.	30 Y 31	4	BLVD. CTM ESQ. C. GOA NO. 1601	FRACC. MISION DEL SOL	479.34
136975	26/8/2009	CROQUIS DE LOCALIZACION	PEREZ ALVAREZ, S.A. DE C.V.	PORCION CENTRAL OESTE L-21	410		FRACC. RICHARDSON VALLE DEL YAQUI	79.89
136965	26/8/2009	CROQUIS ADMINISTRATIVO Y NUMERO OFICIAL 248 OTE.	IAJAIRA CAROLINA CASTELO OROZCO	27	17	CALLE GARDENIAS NO. 248 OTE.	FRACC. JARDINES DEL VALLE	110.91
136961	26/8/2009	CONSTRUCCION 14.31 M2. DESLINDE 120.00 M2. BARDA 44.00 ML. EST. MET. 224.08 M2. ALIN. 10.00 ML. PISO 102.45 M2.	PEGASO PCS, S.A. DE C.V.	FR. NOROESTE LOTE 21	914	CALLE FRESNO Y ROMULO ESCOBAR	FRACC. RICHARDSON VALLE DEL YAQUI	2403.92
136564	26/8/2009	ALINEAMIENTO DE 15.00 ML. Y NUMERO OFICIAL 338 PTE.	ALEJANDRINA VILCHES LOPEZ PORTILLO.	8	9	CALLE ACAPULCO NO.338 PTE.	ZONA URBANA, COMISARIA MARTE R. GOMEZ Y TOBARITO	127.82
136563	26/8/2009	CROQUIS DE LOCALIZACION.	LAURO DIAZ VILLATORO.	4	37		COL. SONORA	79.89
136562	26/8/2009	ALINEAMIENTO DE 8.00 ML. Y NUMERO OFICIAL 7514 SUR.	LAURO DIAZ VILLATORO.	4	37	C. LEANDRO SOTO GALINDO NO.7514 SUR.	COL. SONORA	105.45
136561	26/8/2009	ALINEAMIENTO DE 9.158 ML. Y NUMERO OFICIAL 1748 OTE.	EMILIO CASTRO ROJO.	12	9	CALLE OBSIDIANA NO.1748 OTE.	COL. VALLE VERDE	109.13
136560	26/8/2009	ALINEAMIENTO DE 7.53 ML. Y NUMERO OFICIAL 742 SUR.	GRUPO FINANCIERO BBVA BANCOMER.	76	49	BLVD BARTOLOME DELGADO DE LEON NO.742 SUR.	FRACC. EL CAMPANARIO	103.95
136566	26/8/2009	ALINEAMIENTO DE 10.00 ML. Y NUMERO OFICIAL 1518 OTE.	RAFAELA OSORIO MEDINA.	13	50	CALLE PASCUAL AYON NO.1518 OTE.	COL. CAJEME	111.85
136567	26/8/2009	ALINEAMIENTO DE 10.00 ML. Y NUMERO OFICIAL 541 SUR.	RODOLFO PALAFOX VILLEGAS.	45	23	CALLE PUEBLA NO.541 SUR.	URBANIZABLE 1	111.85
136568	26/8/2009	ALINEAMIENTO DE 6.75 ML. Y NUMERO OFICIAL 1831 PTE.	EDDIE ANAHI VALENZUELA PALMA.	15	36	CALLE FLAVIO BORQUEZ NO.1831 PTE.	COL. PRADOS DEL TEPEYAC	101.46
136984	27/8/2009	ALINEAMIENTO DE 6.55 ML. Y NUMERO OFICIAL 1359 OTE.	RAMON LEONARDO GARCIA CHAVEZ	7	xxx	CALLE LATERAL 300 NO. 1359 OTE	UNIDAD HABITACIONAL AMPLIACION MIRAVALLE	100.82
136981	27/8/2009	ESTRUCTURA METALICA 16.00 ML. DESLINDE DE 124.60 M2. Y CROQUIS	FRANCISCO JAVIER LOPEZ ESPINOZA Y PETRA CORRAL VAL	23	23	C. S PABLO NTE. 2401 E/SAN PAB	FRACC. EL CAMPANARIO	266.01
136980	27/8/2009	ENAJENACION DE 134 LOTES	URBI CONSTRUCCIONES DEL PACIFICO, S.A. DE C.V.			SE ANEXA LISTA	FRACC. ALAMEDA DEL CEDRO	10705.26
136983	27/8/2009	ALINEAMIENTO DE 30.00 ML. Y NUMERO OFICIAL 2162 PTE.	HERMILA CANO MORALES	18 Y 19	27	CALLE NAPOLES NO. 2162 PTE.	FRACC. BELLA VISTA	175.76
136992	27/8/2009	ALINEAMIENTO DE 1018.24 ML. Y 83 NUMERO OFICIAL	DESARROLLOS CAPSE, S.A. DE C.V.	VIARIOS			FRACC. PUENTE REAL	4942.38
136985	27/8/2009	ALINEAMIENTO DE 6.55 ML. Y NUMERO OFICIAL 1524 OTE.	ORLANDO RAMIREZ FLORES Y OTRA	17	2	CALLE VALLE DEL CEMPOAL NO. 15	UNIDAD HABITACIONAL VALLE DORADO	100.82
136986	27/8/2009	ALINEAMIENTO DE 7.50 ML. Y NUMERO OFICIAL 1007 OTE.	HECTOR FRANCISCO GERARDO SOTO CASTELO	FR. OESTE DE LOTE 5	5	CALLE LAGO SANTA MARIA NO. 100	FRACC. REAL DEL SOL AMPLIACION	103.86




AGOSTO 2009

PERMISOS TRAMITADOS EN VENTANILLA DE DESARROLLO URBANO

PERIODO: AGOSTO DE 2009

H. AYUNTAMIENTO DE CAJEME

FOLIO	FECHA	ASUNTO	NOMBRE	LOTE	MANZANA	DOMICILIO	COLONIA	TOTAL
136987	27/8/2009	NUMERO OFICIAL 517 PTE.	DINORAH ELENA LOZADA VALENZUELA	VIARIOS	14	CALLE CANANEA NO. 517 PTE.	COLONIA ZONA NORTE	79.89
136988	27/8/2009	REGULARIZACION DE TERRENO DE 35,458.2792 M2.	GILBERTO FELIX ESCALANTE			FRACCION DE MANZANA 34, 35, 36	COLONIA ZONA NORTE	283240.73
136989	27/8/2009	DONACION DE TERRENO DE 3,939.8088 M2.	GILBERTO FELIX ESCALANTE			FRACCION DE LA MANZANA 34, 35,	COLONIA ZONA NORTE	3824017.81
136990	27/8/2009	SUBDIVISION Y CROQUIS	GILBERTO FELIX ESCALANTE				COLONIA ZONA NORTE	479.34
136991	27/8/2009	CONSTANCIA DE ZONIFICACION 1 LOTE (CONSULTORIO MEDICO)	FRENANDO FELIX CORTEZ	20 YFR. L-21 ANTIGUO CJON.	28	C. SAHUARIPA	URBANIZABLE No. 6	479.34
136993	27/8/2009	CONVENIO DE AUTORIZACION DE FRACCIONAMIENTO	DESARROLLOS CAPSE, S.A. DE C.V.				FRACC. PUENTE REAL	41147.75
136982	27/8/2009	CROQUIS DE LOCALIZACION	FILEMON CESAR MEXIA FAVELA Y NORMA ADELINA VASQUEZ	VIARIOS	7		COLONIA NOROESTE	79.89
136979	27/8/2009	ALINEAMIENTO DE 7.95 ML. Y NUMERO OFICIAL 7124 SUR	CLAUDIA ALEJANDRA MORENO CORDOVA	47	1	CALLE CERRADA SAN MIGUEL PTE.	FRACC. HACIENDAS DEL SOL	105.3
136978	27/8/2009	CROQUIS DE LOCALIZACION	MARISELA CORRALES CORRALES	14	15		COL. PROFA. ESPERANZA TIZNADO MEZA	79.89
136977	27/8/2009	CROQUIS DE LOCALIZACION	SANDRA LUZ ACOSTA ENRIQUE	FR. OESTE DE LOTE 26	5		URBANIZABLE No. 2	79.89
136997	28/8/2009	LEVANTAMIENTO FISICO DE TERRENO DE 55.50 M2. Y CROQUIS	RENE HECTOR NAVARRO ARMENTA	FR. CENTRAL L-8	4		URBANIZABLE No. 6	227.66
136998	28/8/2009	CONSTANCIA DE ZONIFICACION DE 6 LOTES (SALA DE JUEGOS)	FOMENTO ADVENIO 1, S.A. DE C.V.	1,2,5,6,7 Y 8	26	C. QUINTANA ROO 110 ESQ. NO RE	COL. CUMURIPA AMPLIACION	2876.04
136999	28/8/2009	CONSTRUCCION 159.33 M2. PISO 37.90 M2.	ISaura LEYVA VILLEGAS	FR. NORTE L-7	38	C. LIC. BENITO JUAREZ 215 SUR	COL. LIC. BENITO JUAREZ (ANTES PLANO ORIENTE)	1521.29
137000	28/8/2009	TERMINACION DE OBRA DE 159.33 M2.	ISURA LEYVA VILLEGAS	FR. NORTE L-7	38	C. LIC. BENITO JUAREZ 215 NTE.	COL. LIC. BENITO JUAREZ (ANTES PLANO ORIENTE)	479.34
137001	28/8/2009	CONST. 59.99 M2. DESLIONDE 333.667 M2. ALINEAMIENTO 10.11 ML.	ROSA MARIA DUARTE FIERRO	16	6	C. FLAVIO BORQUEZ 2240 PTE. E/	FRACC. LAS BRISAS	739.48
136996	28/8/2009	CONSTANCIA DE ZONIFICACION DE 1 LOTES (GASOLINERA)	DESPEPITADORA TRES MARIAS, S.A. DE C.V.	FR. DE LOTES 1 AL 4	1010	CALLE 5 DE FEBRERO ESQ. CALLE	FRACC. RICHARDSON VALLE DEL YAQUI	479.34
137003	28/8/2009	DEMOLICION DE GUARNICION 65.83 ML.Y REP. DE BANQUETA	TIENDAS EXTRA, S.A. DE C.V.	9	38	AV. NAINARI 731 OTE. ESQ. C. 5	URBANIZABLE No. 4	5313.48
137004	28/8/2009	TERMINACION DE OBRA DE 333.49 M2.	TIENDAS EXTRA, S.A. DE C.V.	9	7-Feb	AV. 731 OTE. ESQ. C. 5 DE FEBR	URBANIZABLE No. 4	1597.8
137005	28/8/2009	5 ANUNCIOS LUMINOSOS 60.00 M2.	DANIEL KIMOTO BAUMAN	VIARIOS	35	C. CANANEA Y COLIMA	COLONIA ZONA NORTE	13581.3
136994	28/8/2009	NUMERO OFICIAL 245 SUR	MANUEL MARTINEZ WILSON	32	3	CALLE DURANGO NO. 245 SUR	URBANIZABLE No. 3	119.84
137007	28/8/2009	ANUNCIOS PUBLICITARIOS DE 3.84 M2 C/U	TIENDAS EXTRA, S.A. DE C.V.	9	38	AV. NAINARI 731 OTE. ESQ. C. 5	URBANIZABLE No. 4	1227.11
137008	28/8/2009	ANUNCIO LUMINOSO DE 12.00 M2.	TIENDAS EXTRA, S.A. DE C.V.	9	38	AV. NAINARI 731 OTE. ESQ. C. 5	URBANIZABLE No. 4	2077.14
137002	28/8/2009	CONST. ESTRUCTURA MET. 333.49 M2. PISO 341.51 M2. BARDA 73.00 ML. ALINEAM. 73.00 ML.NO. OF. 731 OTE. DESLINDE 675.00 M2	TIENDAS EXTRA, S.A. DE C.V.	9	38	AV. NAINARI 731 OTE. ESQ. 5 DE	URBANIZABLE No. 4	4782.41
136995	28/8/2009	CONSTANCIA DE ZONIFICACION DE 1 LOTE (TALLER DE HERRERIA)	RAMON OCHOA GARCIA	34	16	CALLE BACHUCHI 1706 E/OTANCAHU	UNIDAD HABITACIONAL YUKUHIMARI	479.34
136569	28/8/2009	ALINEAMIENTO DE 7.00 ML. Y NUMERO OFICIAL 2143 OTE.	MARIA DEL ROSARIO MURRIETA SOTO.	13	13	CALLE NO REELECCION NO.2143 OTE.	FRACC. MIRASIERRA	102.26
137006	28/8/2009	CONSTANCIA DE ZONIFICACION DE 1 LOTE (TIENDA DE AUTOSERVICIO)	TIENDAS EXTRA, S.A. DE C.V.	9	38	AV. NANINARI 731 OTE. ESQ. C.	URBANIZABLE No. 4	479.34
137022	31/8/2009	CROQUIS ADMINISTRATIVO	OSCAR GUILLEN BALLINAS	FR. N Y FR. O.	408		FRACC. RICHARDSON VALLE DEL YAQUI	31.02
137015	31/8/2009	ALINEAMIENTO DE 10.00 ML. Y NUMERO OFICIAL 668 NTE.	JOSE DE JESUS IBARRA RODRIGUEZ Y YOLANDA FELIX CAS	23	26	CALLE NUEVO LEON NO. 668 NTE.	URBANIZABLE No. 5	111.85
137016	31/8/2009	LEVANTAMIENTO FISICO DE TERRENO DE 117.10 M2. Y CROQUIS	SIN NOMBRE	FRACCION DE MANZANA A	A		FUNDO LEGAL, COMISARIA DE ESPERANZA SON.	227.66
137017	31/8/2009	FUSION 6 LOTES Y CROQUIS	HECTOR MIGUEL PADILLA OJEDA	42 AL 47	16		COL. PRADOS DEL TEPEYAC	1517.91
137018	31/8/2009	SUBDIVISION DE 2 LOTES Y CROQUIS	HECTOR MIGUEL PADILLA OJEDA	42 AL 47	16		COL. PRADOS DEL TEPEYAC	479.34
137019	31/8/2009	CROQUIS DE LOCALIZACION	RODOLFO VASQUEZ OCHOA Y MARGARITA LOPEZ DE VASQUEZ	FR. OTE. L-24 Y FR. PTE. L-25	1	C. JOSE MA. TALAMANTE 517 PTE.	COL. POPULAR PROGRESIVA RUSSO VOGEL	79.89
137021	31/8/2009	TERMINACION DE OBRA DE 239.57 M2.	OCTAVIO FLAVIO VARGAS OBREGON	FR. SUR L-11	62	C. NAINARI 385 E/PUEBLA Y ZACA	URBANIZABLE No. 4	479.34
137012	31/8/2009	ALINEAMIENTO DE 22.99 ML. Y NUMERO OFICIAL 501 NTE.	LUIS FERNANDO LOPEZ MANCINAS	FR. SUR DE LOTE 1	30	AV. TORRANCE NO. 501 NTE.	FRACC. LOS ANGELES II	153.36
137023	31/8/2009	CROQUIS DE LOCALIZACION Y NUMERO OFICIAL 473 PTE.	ELSA ORDUÑO ARANA VDA. DE FELIX	9	24	CALLE JUAN ESCUTIA NO. 473 PTE	COLONIA FAUSTINO FELIX SERNA	159.78
137024	31/8/2009	CONSTRUCCION 2931.69 M2. PARA 79 VIVIENDAS DE 37.11 M2. C/U	SQ AXICASA, S.A. DE C.V.	VIARIOS			FRACC. PRIMAVERA	17565.95
137025	31/8/2009	NUMERO OFICIAL 909 OTE.	VICTOR MANUEL SABAG PEIMBERT	11	25	CALLE NAINARI NO. 909 OTE.	URBANIZABLE No. 4	119.84
137026	31/8/2009	CONST. 23.10 M2. BARDA 46.05 ML. ESTRUCTURA METALICA 53.20 M2. DESLINDE 278.41 M2. ALIN. 15.50 ML. NO. OF. 437 SUR	HECTOR RODRIGO BUELNA PEÑUNURI	46 Y 47	7	BLVD. BARTOLOME DELGADO DE LEO	FRACC. EL CAMPANARIO	1005.38
137027	31/8/2009	RUPTURA DE GUARNICION 15.50 ML Y REP. DE BANQUETA	HECTOR RODRIGO BUELNA PEÑUNURI	46 Y 47	7	BLVD. BARTOLOME DELGADO DE LEO	FRACC. EL CAMPANARIO	1292.62
137028	31/8/2009	TERMINACION DE OBRA DE 76.30 M2.	HECTOR RODRIGO BUELNA PEÑUNURI	46 Y 47	7	BLVD. BARTOLOME DELGADO DE LEO	FRACC. EL CAMPANARIO	1597.8
137029	31/8/2009	LEVANTAMIENTO FISICO DE TERRENO DE 169.35 M2. Y CROQUIS	SIN NOMBRE	FR. CENTRAL ESTE L-6	92		FUNDO LEGAL, COMISARIA DE ESPERANZA SON.	227.66
137020	31/8/2009	AMPLIACION DE 239.57 M2. BARDA 31.09 ML. PISO 269.67 M2.	OCTAVIO FLAVIO VARGAS OBREGON	FR. SUR LOTE 11	62	C. NAINARI 385 E/PUEBLA Y ZACA	URBANIZABLE No. 4	3449.21
136573	31/8/2009	NUMERO OFICIAL 1811 PTE. Y ALINEAMIENTO DE 6.75 ML.	BERNARDO CAMACHO SANCHEZ Y ROSA MAYRA ENCINAS CUAMEA.	25	XXXVI	C. FLAVIO BORQUEZ 1811 PTE.	COL. PRADOS DEL TEPEYAC	101.46
136580	31/8/2009	CROQUIS DE LOCALIZACION.	EDDIE ANAHI VALENZUELA PALMA.	15	36		COL. PRADOS DEL TEPEYAC	79.89
136579	31/8/2009	CROQUIS ADMINISTRATIVO Y NUMERO OFICIAL 6719 SUR	REFUGIO RUBIO PEREZ.	10	14	C. IGNACIO MONDACA H. 6719 SUR	COL. LOS PRESIDENTES	55.46
137030	31/8/2009	LEVANTAMIENTO FISICO DE TERRENO DE 398.54 M2. Y CROQUIS	SIN NOMBRE	FR. CENTRAL SUROESTE L-6	92		FUNDO LEGAL, COMISARIA DE ESPERANZA SON.	371.69
136578	31/8/2009	AMPLIACION DE 41.00 M2. Y DEMOLICION DE 9.00 M2.	NORA EDITH GONZALEZ NAVARRO.	VIARIOS	3	C.ALAMO 1029 PTE. / QUINTANA ROO Y CHIAPAS.	COL. NOROESTE	258.04
136577	31/8/2009	RENOVACION DE PERMISO DE CONSTRUCCION PARA 13 VIVIENDAS DE 36.8516 M2 C/U.	ARISTOS EMPRESARIAL, S.A. DE C.V.	6 NTE. AL 11 SUR Y 12 NTE.	11		FRACC. REAL DE SEVILLA	1435.23
136576	31/8/2009	RENOVACION DE LICENCIA DE USO DE SUELO.	CONSTRUCTORA ALTOS BAJIO, S.A. DE C.V.				FRACC. LAS VILLAS SECCION LA TORRE DE PARIS	8789.75
137014	31/8/2009	CROQUIS ADMINISTRATIVO	HAYDE FEUCHTER DE QUIROGA	FR. ORIENTE DEL LOTE 1	55		URBANIZABLE No. 4	31.02
136574	31/8/2009	ALINEAMIENTO DE 8.05 ML. Y NUMERO OFICIAL 2510 OTE.	RAMON ANTONIO FRANCO BELTRAN.	18	17	AV. REVOLUCION 2510 OTE.	FRACC. EL CAMPANARIO	105.61
137013	31/8/2009	ALINEAMIENTO DE 7.93 ML. Y NUMERO OFICIAL 1626-A OTE.	OLGA ALICIA NAVA MEDINA	29	41	AV. CONGRESO DEL TRABAJO NO. 1	UNIDAD HABITACIONAL PRIMERO DE MAYO	105.23
136572	31/8/2009	LEVANTAMIENTO FISICO DE TERRENO DE 217.94 M2.	SIN NOMBRE	FR. SURESTE DEL LOTE 22	46		FUNDO LEGAL, COMISARIA DE COCORIT	201.77
136571	31/8/2009	ALINEAMIENTO DE 6.55 ML. Y NUMERO OFICIAL 1254 OTE.	FELIX CRUZ VIRGINIA Y PORFIRIO LEAL CALDERON.	37	40	C. VALLE DEL TREBOL 1254 OTE.	UNIDAD HABITACIONAL VALLE DORADO	100.82
136570	31/8/2009	NUMERO OFICIAL 6022 SUR	EMILIO MARTINEZ MONSEVAIS.	5	57	C. GRAL. FRANCISCO SERRANO 6022 SUR	COL. POPULAR PROGRESIVA RUSSO VOGEL	79.89
137009	31/8/2009	ALINEAMIENTO DE 29.00 ML. Y NUMERO OFICIAL 901-A	MIGUEL VALDIVIA ROSALES.	1	1	FRACC. VILLA CALIFORNIA 6TA. ETAPA AMPLIACION	FRACC. VILLA CALIFORNIA 6TA. ETAPA AMPLIACION	172.56
137010	31/8/2009	ALINEAMIENTO DE 6.67 ML. Y NUMERO OFICIAL 2920 PTE.	ELVIRA MARTINEZ CEJEREROS	29	38	CALLE DE LOS JARDINES NO. 2920	FRACC. CASA BLANCA 1RA. ETAPA	101.2
137011	31/8/2009	ALINEAMIENTO DE 6.67 ML. Y NUMERO OFICIAL 508 PTE.	CARMEN LILIAN CASTRO ROSAS	24	23	CALLE MONTE VERDE NO. 508 PTE.	FRACC. CASA BLANCA 1RA. ETAPA	101.2
136575	31/8/2009	FACTIBILIDAD DE USO DE SUELO.	CONSTRUCTORA ALTOS BAJIO, S.A. DE C.V.	FR. DE LOS LOTES 15, 16 Y 17	306		RICHARDSON VALLE DEL YAQUI	399.45
136184	27/7/2009	ALINEAMIENTO DE 7.25 ML. Y NUMERO OFICIAL 803 PTE.	MARIA DEL CARMEN BOJORQUEZ ARMENDARIZ.	17	6	CALLE LIBERTAD NO.803 PTE.	COL. PROFA. ESPERANZA TIZNADO MEZA	103.06
136333	27/7/2009	CROQUIS ADMINISTRATIVO.	MARIA DOLORES AMEZCUA SCHARAIDT DE GRACIA.	FR. OESTE DEL LOTE 1 Y 2	22		URBANIZABLE 1	31.02
136335	27/7/2009	ENAJENACION DE 13 LOTES (FRACCIONES) PARA 13 VIVIENDAS	EDIFICADORA PIBO, S.A. DE C.V.	SE ANEXA LISTA.			FRACC. VILLAS DEL PALMAR	1038.57
136336	27/7/2009	ENAJENACION DE 9 LOTES.	EDIFICADORA PIBO, S.A. DE C.V.	2 AL 11	7		FRACC. VILLAS DEL CAMPESTRE	719.01
136337	27/7/2009	ENAJENACION DE 61 LOTES.	EDIFICADORA PIBO, S.A. DE C.V.	SE ANEXA LISTA.			FRACC. POSADA DEL SOL	4873.29
136339	27/7/2009	INSLTACION DE ANUNCIO LUMINOSO ADOSADO A FACHADA DE 2.02 M2	MANPOWER, S.A. DE C.V.	5 Y 6	7		FUNDO LEGAL	322.76
136340	27/7/2009	CONSTANCIA DE RUPTURA DE PAVIMENTO	IGLESIA UNIVERSAL DE JESUCRISTO EN MEXICO.	39	31		COL. LOS PIONEROS DE CAJEME	79.89
136332	27/7/2009	CROQUIS DE LOCALIZACION	AARON GARCIA LOPEZ.	41	21		COL. FAUSTINO FELIX SERNA	79.89
136349	28/7/2009	CROQUIS ADMINISTRATIVO.	JOSE FERNANDEZ PEREZ.	VIARIOS	408		RICHARDSON VALLE DEL YAQUI	31.02
136198	28/7/2009	ALINEAMIENTO DE 8.00 ML. Y NUMERO OFICIAL 515 OTE.	TRINIDAD CUAMEA ROJO.	8	3	CALLE SIN NOMBRE NO.515 OTE.	COL. RODOLFO FELIX VALDEZ, PUEBLO YAQUI	105.45
136348	28/7/2009	RUPTURA DE PAVIMENTO NORMAL DE 3.00 ML.	DOLORES GORDILLO CASTILLO.	15	4		URB 3	719.01
136327	28/7/2009	CONSTANCIA DE ZONIFICACION (PECUARIUS LABORATORIOS, S.A. DE C.V.	EMILIO LUEBBERT SELDNER Y RAUL DOMINGUEZ DEL CID.	39	104		RICHARDSON VALLE DEL YAQUI	479.34
136342	28/7/2009	ALINEAMIENTO DE 37.00 ML. Y NUMERO OFICIAL 201 PTE.	MARIA DE CARMEN DELGADO ENCINAS Y ROBERTO CARREON SALDIÑAS.	FR. NORESTE DEL LOTE 211	52	C. INDEPENDENCIA 201 PTE.	FUNDO LEGAL, COMISARIA DE COCORIT	198.13
136343	28/7/2009	CROQUIS DE LOCALIZACION.	ALMA LORENIA FLORES GUTIERREZ.	4	3		COMISARIA MARTE R. GOMEZ Y TOBARITO	79.89
136344	28/7/2009	ALINEAMIENTO DE 46.01 ML. Y NUMERO OFICIAL 238 SUR	ALDEGUNDO RICHARD VALDEZ.	VIARIOS		C. MICHOACAN (FRESNO) NO. 238 SUR	COMISARIA MARTE R. GOMEZ Y TOBARITO	226.92
136345	28/7/2009	CROQUIS DE LOCALIZACION.	MARIA GRISELDA SAUCEDA MARTINEZ Y OTROS.	MITAD SUR DEL LOTE 6	28		COL. LIC. BENITO JUAREZ GARCIA	79.89
136351	28/7/2009	DESLINDE DE 160.16 M2 Y CROQUIS DE DESLINDE.	JESUS JOSE COTA RODRIGUEZ.	17	12		EJIDO PROVIDENCIA	169.46
136347	28/7/2009	DESLINDE DE 160.00 M2 Y CROQUIS DE DESLINDE.	BALENTINA ZAHUERI GARCIA.	16	8		COLONIA ANTONIO ROSALES, MPIO. CAJEME, SON.	84.68
136199	28/7/2009	ALINEAMIENTO DE 7.59 ML. Y NUMERO OFICIAL 117 PTE.	MARTIN RAMON SANTOS ARTECHE.	7	14	CALLEJON NO.1 NO.117 PTE.	COL. EL TOBARITO	104.14
136350	28/7/2009	RENOVACION DE CONSTANCIA DE ZONIFICACION.	FERNANDO ANTONIO ORDUÑO OBREGON.			ESQ. NO REELECCION Y AVE. LAS TORRES	FRACC. LAS HACIENDAS SECC. LOS MONJES	479.34
136196	28/7/2009	CROQUIS ADMINISTRATIVO Y NUMERO OFICIAL 1719 OTE.	HILDELIZA A. DOMINGUEZ DE FELIX.	36	16	CALLE DIAMANTE NO.1719 OTE.	COL. VALLE VERDE	110.91
136352	28/7/2009	NUMERO OFICIAL 123 NTE.	CASAS Y TERRENOS, S.A. DE C.V.	34	15	CALLEJON HONDURAS 123 NTE.	URBANIZABLE NO. 5	79.89
136353	28/7/2009	CROQUIS ADMINISTRATIVO Y NUMERO OFICIAL.	CLAUDIA ELIZABETH PEREZ .	21	21	C. ANGEL LOPEZ GUTIERREZ 1204 PTE.	COL. LOS PRESIDENTES	55.46
136354	28/7/2009	REMODELACION DE 9.00 M2 DE FACHADA.	ISIDRO ROSAS RUELAS.	FR. NORESTE DEL LOTE 1	1	C. MORELOS ESQ. CALIFORNIA (FARMACIA MORELOS).	URBANIZABLE 6	79.89
136200	28/7/2009	ALINEAMIENTO DE 9.90 ML. Y NUMERO OFICIAL 2050 OTE.	ELVIRA SOTO HERRERA.	34	45	CALLE ANTONIO ROSALES NO.2050	COLONIA CAJEME	111.53
136346	28/7/2009	CONSTANCIA DE ZONIFICACION (CAR WASH).	MIGUEL AMAVIZCA VELARDE.	56	VI		FUNDO LEGAL, COMISARIA DE COCORIT	479.34
136366	29/7/2009	CONSTR. 354.44 M2, DESL. 579.42 M2, ALIN. 48.46 ML. REMOD. DE BARDA DE 76.82 ML. PISO DE 82.40 M2, REP. BANQ. DEML. GUAR	AMELIA GRACIA GARCIA.	FR. SUROEST DEL LOTE 12	42	C. TLAXCALA 1002 NTE. ESQ. CANANEA.	ZONA NORTE	5550.94



AGOSTO 2009

PERMISOS TRAMITADOS EN VENTANILLA DE DESARROLLO URBANO

PERIODO: AGOSTO DE 2009

H. AYUNTAMIENTO DE CAJEME

FOLIO	FECHA	ASUNTO	NOMBRE	LOTE	MANZANA	DOMICILIO	COLONIA	TOTAL
136601	29/7/2009	NUMERO OFICIAL NO.741 NTE.	JOSE ANTONIO HERNANDEZ ESQUER.	FR. CENTRAL LOTE 27.	2	CALLE CHIAPAS NO.741 NTE.	COLONIA NOROESTE	79.89
136602	29/7/2009	CROQUIS DE LOCALIZACION	JUANA VALENZUELA DUARTE.	36	10		COL. LEANDRO VALLE, COMISARIA DE ESPERANZA.	79.89
136603	29/7/2009	ALINEAMIENTO DE 25.80 ML. Y NUMERO OFICIAL 2345 OTE.	CARLOS RAMON SALAZAR BERNAL.	1	44	C. SAN PEDRO SUR NO.2345 OTE.	FRACC. EL CAMPANARIO	162.34
136604	29/7/2009	ALINEAMIENTO DE 6.67 ML. Y NUMERO OFICIAL 516 SUR.	RAQUEL VEGA CARRIZOSA.	46	54	AV. OASIS NO.516 SUR.	FRACC. CASA BLANCA AMPLIACION II	101.2
136605	29/7/2009	NUMERO OFICIAL 520 PTE. (ANTES C. 19 DE NOVIEMBRE).	JOSE MANUEL REY.	5	44	CALLE FRANCISCO VILLA NO.520 P	COL. GRAL. ALVARO OBREGON (ANTES LUIS ECHEVERRIA)	79.89
136606	29/7/2009	ALINEAMIENTO DE 7.25 ML. Y NUMERO OFICIAL 815 PTE.	TOMAS ENRIQUE RAMIREZ IBARRA.	11	8	CALLE PAZ SOCIAL NO.815 PTE.	COL. PROFA. ESPERANZA TIZNADO MEZA	103.06
136608	29/7/2009	CROQUIS DE LOCALIZACION.	ADRIANA GUADALUPE ZEPEDA RUIZ.	19	4		COL. LA CORTINA TERCERA SECCION	79.89
136369	29/7/2009	AMPLIACION DE 43.80 M2.	LAURA KARONNY VALDEZ MADERO.	17	19	C. HERMANOS TALAMANTE 512 PTE./ DONATO GUERRA Y VACA CALDERO	COL. SEGUNDA SECCION DEL LA COL. SOCHILOA.	244.94
136607	29/7/2009	ALINEAMIENTO DE 27.00 ML. Y NUMERO OFICIAL 639 PTE.	ELIZABETH GARCIA MIRANDA.	1	7	C. RIO GUAYABAL NO.639 PTE.	EJIDO TEPEYAC	166.17
136367	29/7/2009	TERMINACION DE OBRA DE 354.44 M2.	AMELIA GRACIA GARCIA.	FR. SURESTE DEL LOTE 12	42	C. TLAXCALA 1002 NTE. ESQ. CON CANANEA.	ZONA NORTE	479.34
136355	29/7/2009	ALINEAMIENTO DE 6.10 ML. Y NUMERO OFICIAL 1137 PTE.	MANUEL NUÑEZ CASTRO.	5	7	C. ALAMOS 1137 PTE.	UNIDAD HABITACIONAL OBREGON 50 (CINCUENTENARIO)	99.38
136365	29/7/2009	TERMINACION DE OBRA DE 231.84 M2.	MARIA GLORIA VALENZUELA AVILES.	VARIOS	16	C. NORTE 322 PTE. ESQ. TABASCO Y TAMAULIPAS.	ZONA NORTE	479.34
136364	29/7/2009	CONSTR. DE 231.84 M2 DESL. 496.00 ML2 ALIN. 47.00 ML. REMOD. 38.00 ML. PISO DE 98.46 M2 DEMOL. GUARN. 9.00 ML. Y REP.BAN	MARIA GLORIA VALENZUELA AVILES.	VARIOS	16	C. NORTE 322 PTE. ESQ. TABASCO Y TAMAULIPAS.	ZONA NORTE	4139.11
136363	29/7/2009	REMODELACION DE 33.ML. DE CORNIZA.	ARMANDO FLORES REYES Y CRISTINA RIVERA H.	11	2	C. 16 DE SEPTIEMBRE/ GALEANA Y FIDEL LLAMAS.	FRACCIONAMIENTO GALEANA	105.45
136362	29/7/2009	REPOSICION DE BANQUETA. Y 0.75 M2 DE CIMENTACION.	TERESA LOPEZ VAZQUEZ Y LUIS ALBERTO BOJORQUEZ.	4	2	C. SEVILLA 1937 PTE. / MONACO Y PARIS	FRACC. BOSQUES DEL NAINARI	56.72
136361	29/7/2009	CROQUIS DE LOCALIZACION.	LANDER DESARROLLOS RESIDENCIALES, S.A. DE C.V.	42	24		FRACC. MISION DEL REAL	79.89
136360	29/7/2009	ENAJENACION DE 1 LOTE.	CONSTRUCCION Y ADMINISTRACION DE CAJEME, S.A. DE C.V.	42	58		FRACC. EL CAMPANARIO	79.89
136359	29/7/2009	CROQUIS DE LOCALIZACION.	SIN NOMBRE.	5	6		FRACC. NAINARI DEL YAQUI	79.89
136358	29/7/2009	CROQUIS ADMINISTRATIVO.	LUCINDA CORONADO DE RAMOS.	5	24		COL. CUMURIPA AMPLIACION	31.02
136357	29/7/2009	OCUPACION DE BANQUETA POR 20 DIAS.	JOSE DE JESUS RODRIGUEZ RODRIGUEZ.	44	2	C. CERRADA HIGO SUR 115/ BLVD. CAMINO REAL Y COAHUILA.	FRACC. QUINTA REAL	479.34
136356	29/7/2009	CROQUIS DE LOCALIZACION.	MANUEL NUÑEZ CASTRO.	5	7		UNIDAD HABITACIONAL OBREGON 50 (CINCUENTENARIO)	79.89
136368	29/7/2009	CONSTANCIA DE ZONIFICACION DE 7 LOTES (GASOLINERA Y LOCALES COMERCIALES CON GIRO DE SERVICIOS AUTOMOTRICES).	COMBUSTIBLES Y SERVICIOS ROSAJE SA DE CV	DEL 8 AL 14.	5		FRACC. LAS CAMPANAS	3355.38
136399	30/7/2009	CROQUIS DE LOCALIZACION.	JORGE VELOZ DE ALBA.	VARIOS	13		URBANIZABLE NO. 5	79.89
136385	30/7/2009	RUPTURA DE PAVIMENTO DE 14.00 ML.	ANA CATALINA VALENZUELA VALENZUELA.	FR. SUR DEL LOTE 7	20		COL. DEL VALLE	3355.38
136609	30/7/2009	ALINEAMIENTO DE 8.00 ML. Y NUMERO OFICIAL 1426 OTE.	JESUS MANUEL MANZANO DANCIL.	13	34	AV. ASTURIAS NO.1426 OTE.	FRACC. VILLA FONTANA	105.45
136610	30/7/2009	CROQUIS ADMINISTRATIVO Y NUMERO OFICIAL 1221 PTE.	NOE GIL LUQUEN	9	18	AV. PASEO DE LAS PALMAS NO.122	COL. LOS PRESIDENTES	110.91
136398	30/7/2009	SUBDIVISION Y 2 CROQUIS	VICTOR MACHADO BOJORQUEZ.	FRACCION CENTRAL NOROESTE L-4	3		POBLADO GUSTAVO DIAZ ORDAZ, MPIO. DE CAJEME	479.34
136396	30/7/2009	CONSTANCIA DE PROTOTIPO IRAK.	CONSTRUCTORA RIO YAQUI, S.A. DE C.V.				FRACC. LAS HACIENDAS SECCION LOS MONJES III	79.89
136395	30/7/2009	CONSTANCIA DE PROTOTIPO IRAK.	CONSTRUCTORA RIO YAQUI, S.A. DE C.V.				FRACC. LAS HACIENDAS SECC. LOS MONJES II	79.89
136394	30/7/2009	FUSION DE 2 LOTES Y CROQUIS.	URBANIZACIONES Y CONSTRUCCIONES DEL YAQUI, S.A. DE C.V.	VARIOS	108		RICHARDSON VALLE DEL YAQUI	798.9
136393	30/7/2009	SUBDIVISION Y 2 CROQUIS	URBANIZACIONES Y CONSTRUCCIONES DEL YAQUI, S.A. DE C.V.	VARIOS	108		RICHARDSON VALLE DEL YAQUI	479.34
136392	30/7/2009	DONACION DE TERRENO DE 31.50 M2.	URBANIZACIONES Y CONSTRUCCIONES DEL YAQUI, S.A. DE C.V.	VARIOS	108		RICHARDSON VALLE DEL YAQUI	31500
136391	30/7/2009	REGULARIZACION DE TERRENO 283.50 M2	URBANIZACIONES Y CONSTRUCCIONES DEL YAQUI, S.A. DE C.V.	VARIOS			RICHARDSON VALLE DEL YAQUI	2264.88
136390	30/7/2009	CONSTANCIA DE ZONIFICACION (ABARROTÉS).	ALMA LORENIA FLORES GUTIERREZ.	4	3	MARTE R. GOMEZ- NUEVA CREACION	MARTE R. GOMEZ- NUEVA CREACION	479.34
136389	30/7/2009	ENAJENACION DE 19 LOTES	ALTOS BAJIO, S.A. DE C.V.	VARIOS	VARIAS		FRACC. LAS VILLAS SECCION LA TORRE DE PARIS	1517.91
136388	30/7/2009	LICENCIA DE CONSTRUCCION DE 2 VIVIENDAS DE 159.31 M2.	RESIDENCIAL VILLA CALIFORNIA, S.A. DE C.V.	VARIOS			FRACC. EL PARAISO	3309.09
136397	30/7/2009	SUBDIVISION Y CROQUIS.	VICTOR MACHADO BOJORQUEZ.	FR. NORESTE DEL LOTE 4	3		POBLADO GUSTAVO DIAZ ORDAZ, MPIO. DE CAJEME	399.45
136386	30/7/2009	ENAJENACION DE 3 LOTES	RESIDENCIAL VILLA CALIFORNIA, S.A. DE C.V.	9, 10 Y 11	3		FRACC. EL PARAISO	239.67
136378	30/7/2009	DESLINDE DE 300.00 M2 Y CROQUIS DE DESLINDE.	ANDREA MENDOZA MARTINEZ.	7	32		FRACC. LOS MISIONEROS	371.69
136371	30/7/2009	PERMISO DE CONSTR. PARA 11 VIVIENDAS DE 57.765 M2 C/U	PROMOCION Y DESARROLLOS URBÍ, S.A. DE C.V.	VARIOS	VARIAS		FRACC. URBI VILLA DEL REAL II	3807.22
136372	30/7/2009	PERMISO DE CONSTRUCCION PARA 2 VIVIENDAS DE 89.180 M2 M2 C/U	URBI CONSTRUCCIONES DEL PACIFICO, S.A. DE C.V.	4 Y 5	19		FRACC. ALAMEDA DEL CEDRO	783.7
136373	30/7/2009	PERMISO DE CONSTRUCCION DE 23 VIVIENDAS DE 63.685 M2 C/U	URBI CONSTRUCCIONES DEL PACIFICO, S.A. DE C.V.	VARIOS	VARIAS		FRACC. ALAMEDA DEL CEDRO	8776.48
136374	30/7/2009	ANUNCIO PUBLICITARIO DE 4.88 M2.	ROGELIO ACEVEDO HORTA.			C. GALEANA 712 PTE./ CALIFORNIA Y TORREON	COL. CUMURIPA(CONOCIDA COMO FRACC. EMPLEADOS FEDER	779.73
136375	30/7/2009	DESLINDE DE 150.00 M2, CONSTRUCCION DE BARRA DE 12.50 ML. Y CONSTRUCCION DE PISO DE 8.75 M2.	JOSE MERCEDES SOTO MORENO Y GUADALUPE AMPARO VILLEGAS V.	37	36	C. MAR DE CORTEZ 1002 / FLAVIO BORQUEZ ESQ.	COL. PRADOS DEL TEPEYAC	295.57
136387	30/7/2009	LICENCIA DE CONSTRUCCION DE 2 VIVIENDA DE 234.67 M2 C/U	RESIDENCIAL VILLA CALIFORNIA, S.A. DE C.V.	4 Y 5	3		FRACC. EL PARAISO	5624.34
136377	30/7/2009	ALINEAMIENTO DE 13.34 ML. Y NUMERO OFICIAL 619 SUR.	LOURDES GABRIELA SANCHEZ LOPEZ.	10	13	AV. AGUA AZUL 619 SUR	FRACC. RESIDENCIAL CASA BLANCA AMP. 1RA. ETAPA	122.52
136370	30/7/2009	NUMERO OFICIAL 111 PTE.	ELSA PATRICIA MILLAN LOPEZ.	15	21	C. MISION EL TOAPE 111 PTE.	COL. FRAY EUSEBIO FRANCISCO KINO	79.89
136379	30/7/2009	CONSTANCIA DE ZONIFICACION (CREDITO FAMILIAR).	HECTOR FAJER CRUZ.	3 Y FR. 2 Y 5	30	AV. NO REELECCION 514 OTE.	FUNDO LEGAL	1438.02
136380	30/7/2009	NUMERO OFICIAL 811 PTE. Y CROQUIS ADMINISTRATIVO.	RUBEN NORIEGA VEGAY MERCEDES VEGA REYES.	22	14	C. DE LAS GARZAS (ANTES MISION JOSE MA. SALVATIERRA) 811 PTE	COL. ESPERANZA TIZNADO MEZA AMPLIACION	55.46
136381	30/7/2009	LICENCIA DE CONSTRUCCION DE 20 VIVIENDAS DE 72.54 M2.	DESARROLLOS LANDER, S.A. DE C.V.	VARIOS			FRACC. MISION DEL REAL	8692.83
136382	30/7/2009	RUPTURA DE PAVIMENTO 16.20 ML.	ULTRATEK, S.A. DE C.V.	19 AL 28	1	C. FRESNILLO 1240 SUR ESQ. AV. COCULA	FRACC. LAS VILLAS SECCION VILLA AURORA	2717.85
136383	30/7/2009	ENAJENACION DE 73 LOTES	INMOBILIARIA EL ESPLENDOR, S.A. DE C.V.	SE ANEXA LISTA			FRACC. MISION SAN RAFAEL II	5831.97
136384	30/7/2009	ENAJENACION DE 10 LOTES	INMOBILIARIA EL ESPLENDOR, S.A. DE C.V.	SE ANEXA LISTA			FRACC. MISION SAN RAFAEL	798.9
136376	30/7/2009	ALINEAMIENTO DE 7.50 ML. Y NUMERO OFICIAL 1431 NTE.	ALVARO BALLESTEROS Y ALICIA JOCABI VALDEZ DE BALLESTEROS.	7	6	C. SANTA CLARA 1431 NTE.	FRACC. VILLA CALIFORNIA ZONA NORTE 1RA. ETAPA	103.86
136404	31/7/2009	SUBDIVISION Y CROQUIS.	JOSE RUIZ MARTINEZ.	PORC.NORESTE DE FR. SUR L-1	6		POBLADO GUSTAVO DIAZ ORDAZ, MPIO. DE CAJEME	399.45
136411	31/7/2009	FUSION DE 2 LOTES Y CROQUIS.	JOSE ANTONIO AGUIRRE ALAPIZCO Y MARCO ANTONIO BRITO MIRANDA.	LOTE 8 Y FR. OESTE LOTE 9	50		FRACC. LOS MISIONEROS 1ERA. ETAPA	559.23
136420	31/7/2009	REMODELACION DE ENJARRE DE 40.00 M2	FRANCISCO ZAMORANO LEYVA Y OTRA.	5	15	C. PRIVADA ARIZPE 1209 PTE./ QUERETARO Y TEHUANTEPEC	FRACC. LAS VILLAS	127.82
136419	31/7/2009	REMODELACION DE 204.25 MTS.M2 DE PISO, 70.56 M2 DE ENJARRE Y 48.40 M2 DE FACHADA.	BANCO DE ALIMENTOS DE CAJEME I.A.P.	VARIOS	6	C. JALISCO 866-A NTE. / CAJEME Y NORTE.	URBANIZABLE 4	1032.85
136418	31/7/2009	ALINEAMIENTO DE 10.00 ML. Y NUMERO OFICIAL 533 NTE.	MANUEL DE JESUS FORNES PEREZ Y OTROS.	12	19	C. TABASCO 533 NTE.	URBANIZABLE NO. 5	111.85
136417	31/7/2009	OCUPACION DE BANQUETA POR 7 DIAS.	FRANCISCA VALDEZ RODRIGUEZ.	9	54	C. LAGO ONTARIO 1436 NTE. LAGO ARAL Y LAGO LAGODA.	FRACC. REAL DEL SOL AMPLIACION	167.77
136416	31/7/2009	CROQUIS ADMINISTRATIVO Y NUMERO OFICIAL 3309 SUR	JOSE FERNANDO LOZOYA VILLEGAS.	FR. NTE. DEL LOTE 2	26	C. JALISCO 3309 SUR	COL. MUNICIPIO LIBRE	110.91
136415	31/7/2009	REMODELACION DE 4.00 M2 DE PISO Y 15 DIAS DE OCUPACION DE BANQUETA.	CARLOS EDGAR MORA ECHEGARAY.	27	17	C. GOLFO DE MEXICO 1752 PTE./ MAR DE CORTEZ Y OTANCAHUI	COL. PRADOS DEL TEPEYAC	439.4
136414	31/7/2009	RUPTURA DE PAVIMENTO DE 15.20 ML.	VICENTE BASURTO RAMOS.	VARIOS	2		ZONA COMERCIAL HACIENDA NAINARI	3642.98
136401	31/7/2009	CROQUIS ADMINISTRATIVO Y NUMERO OFICIAL 1324 NTE.	TATIANA MARISOL MORENO FERNANDEZ.	10	46	C. LAGO SUPERIOR 1324 NTE.	FRACC. REAL DEL SOL	110.91
136412	31/7/2009	ALINEAMIENTO DE 7.00 ML. NUMERO OFICIAL 226 OTE.	SOLIDA ADMINISTRADORA DE PORTAFOLIOS, S.A. DE C.V.	13	59	C. PASEO DEL CAMPESTRE 226 OTE.	FRACC. VILLA BONITA	102.26
136400	31/7/2009	CROQUIS ADMINISTRATIVO Y NUMERO OFICIAL 630 PTE.	MIRNA VERONICA BARRAZA ZAVALA.	21	30	C. FLOR DE LOTO 630 PTE.	COL. LOS PRESIDENTES	55.45
136410	31/7/2009	SUBDIVISION Y 2 CROQUIS.	MARCO ANTONIO BRITO MIRANDA.	FR. OESTE DEL LOTE 9	50		FRACC. LOS MISIONEROS 1ERA. ETAPA	479.34
136409	31/7/2009	NUMERO OFICIAL 7102 SUR (COMERCIAL).	IRMA EVELIA MARTINEZ.	1	38	C. DE LAS TORRES 7102 SUR	COL. ESPERANZA TIZNADO MEZA	119.84
136408	31/7/2009	REGULARIZACION DE TERRENO DE 2879.55 M2	BRIDGESTONE FIRESTONE DE MEXICO, S.A. DE C.V.	VARIOS	2		COL. CAMPESTRE AMPLIACION	23004.72
136407	31/7/2009	CONSTANCIA DE ZONIFICACION. ("AWA" PURIFICADA).	LUIS FELIPE GARCIA DE LEON MARTINEZ.	2	43	NIÑOS HEROES Y ZARAGOZA	FUNDO LEGAL, COMISARIA ESPERANZA, SON.	479.34
136406	31/7/2009	SUBDIVISION Y CROQUIS	JOSE RUIZ MARTINEZ.	PORC. NORESTE DE FR. SUR L-1	6		POBLADO GUSTAVO DIAZ ORDAZ, MPIO. DE CAJEME	479.34
136405	31/7/2009	SUBDIVISION Y CROQUIS.	JOSE RUIZ MARTINEZ.	PORC. SUROESTE DE FR. SUR L-1	6		POBLADO GUSTAVO DIAZ ORDAZ, MPIO. DE CAJEME	399.45
136403	31/7/2009	SUBDIVISION Y CROQUIS.	JOSE RUIZ MARTINEZ.	PORC. SURESTE DE FR. SUR L-1	6		POBLADO GUSTAVO DIAZ ORDAZ, MPIO. DE CAJEME	399.45
136413	31/7/2009	ALINEAMIENTO DE 6.67 ML. Y NUMERO OFICIAL 3408 PTE.	LAURA GUADALUPE RENOVA CRUZ.	22	60	C. DEL VIENTO 3408 PTE.	FRACC. CASA BLANCA AMPLIACION II	101.2

